

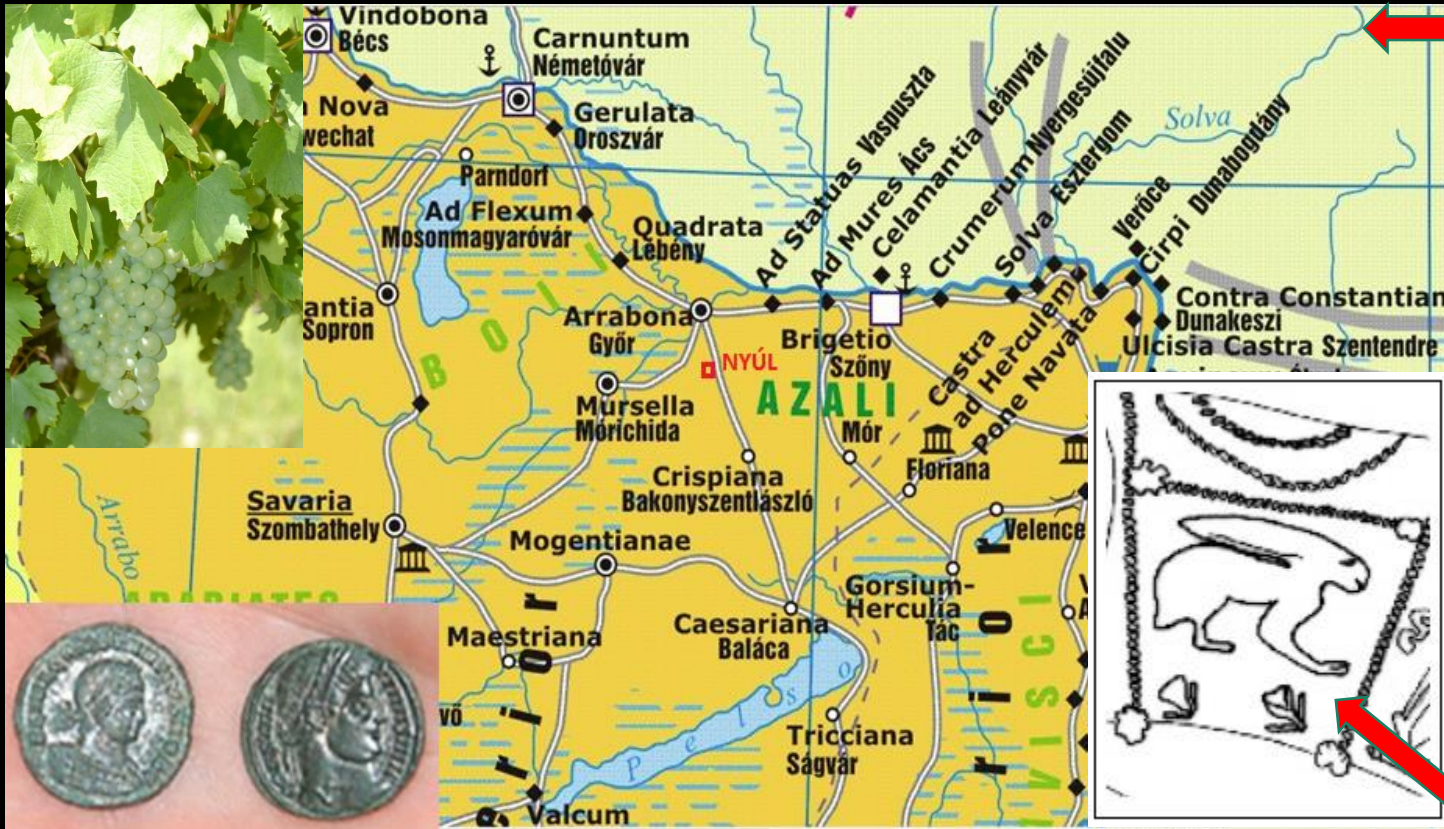
NULU → NUUL → NUL → VÁRASNYÚL → 3 NYÚL → 5 NYÚL → 2 NYÚL → NYÚL



NYÚL KÖZSÉG  
1000 ÉVES  
TÖRTÉNELMI  
FEJLŐDÉSE

# A NÉPVÁNDORLÁS HULLÁMAI

Vidékünk legősibb lakói 2400 évvel ezelőtt az **illírek** voltak, őket a **kelták** (i.e.500-50) követték, (tőlük ered az Arrabona név), később a **rómaiak** uralták Pannóniát (i.e.12-i.sz.-.430). A rómaiakat váltó pásztorkodó **avarok** (i.sz.568-800) a népvándorlással érkeztek és 250 évig lakták e tájat. Gyűrű alakú sáncaik után kapta Győr a nevét. 791-ben a **frankok** Nagy Károly maga vezette csapatai Arrabona és Sabaria (Pannonhalma) között verték szét az avarokat. A győzelem emlékére Nagy Károly Pannonhalmánál kápolnát emeltetett. A frank birodalom összeomlása után a **morvák** fejedelme, Svatopluk szállta meg e területet.



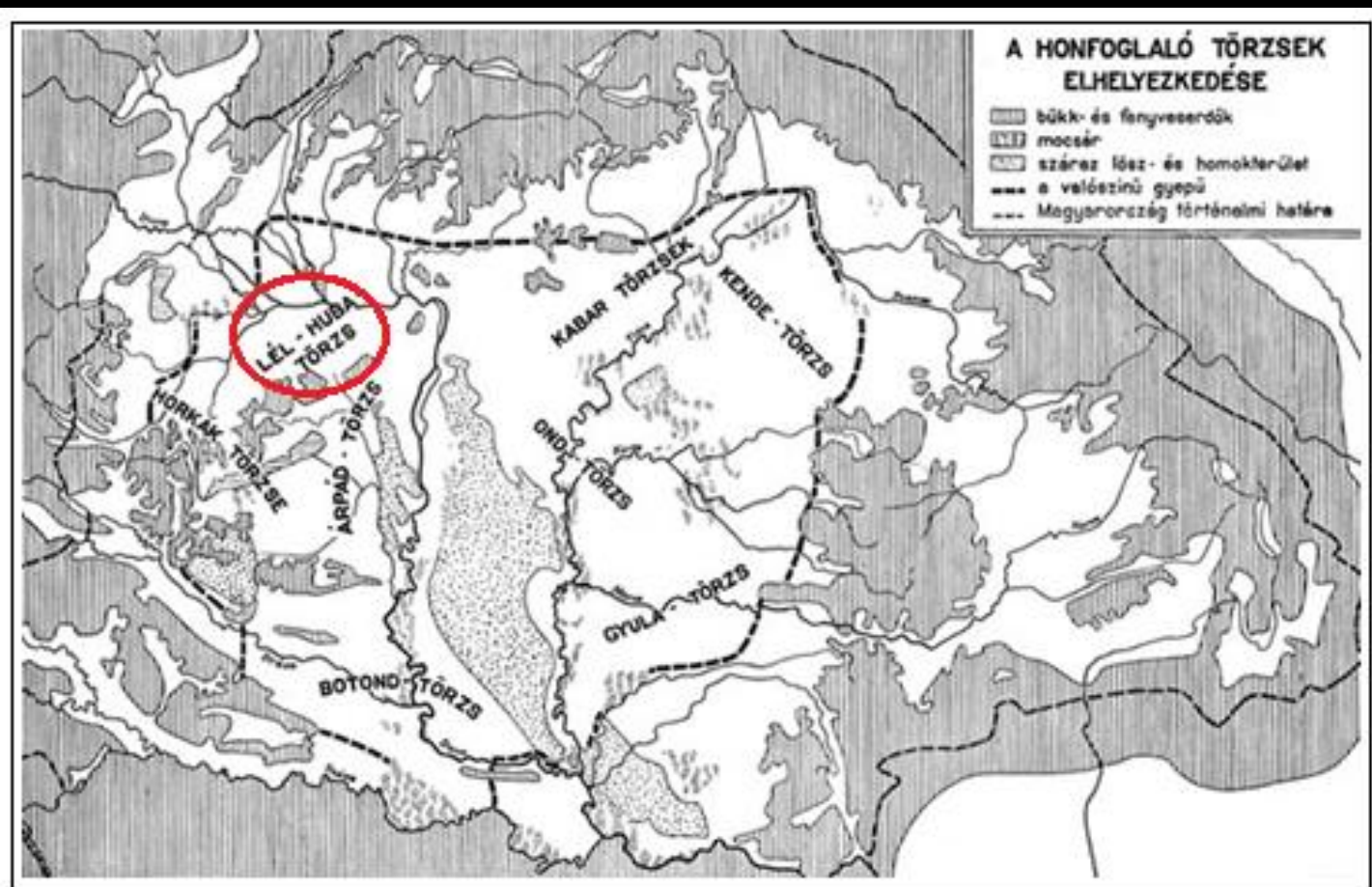
*A római kori Pannónia térképe*

A **rómaiak** idejéből pénzérmék és egy majorszerű **villagazdaság** maradványai kerültek elő Nyúlon. Az Arrabonából (Győr) Caesarianaba vezető római út falunkon haladt át.

Ők honosították meg **szőlőtermesztést** is ezen a vidéken. A löszpartokban tanyázó, akkor itt élt **üregi nyulak tenyésztésével** (vadászpark) már a rómaiak is próbálkoztak. Ez a tény összefüggésben lehet a község nevével. (Ezen állat képe látható egy Ravazdnál talált római edényen is.)

## A HONFOGLALÁS

Őseink nagyállattartó félnomád lovas népként **Árpád vezérlete alatt 903-ban**, a bánhidai ütközet után foglalták el a Pannonhalma környéki magaslatokat. A még meglévő római hadiúton jöttek és legyőzték az avarok maradványait, illetve a morvákat. *(Az Öreghegyen 1912-13-ban Börzsönyi Arnold bencés 4 honfoglalás-kori magyar sírt tárt fel.)* Az országnak ez a része **Huba** és Tétény (**Töhötöm**) vezéreké lett, akik az itt található avar és szláv néptörzseket uralmuk alá hajtották. **Árpád 907-ben** Pozsony mellett aratott győztes csatát a németek felett. Ezután utódai Győr vidékét is szállásterületéhez csatolták.



*Árpád ábrázolása a Képes Krónikában*

A nálunk letelepedők kezdetben legeltető állattartásból és rabló hadjáratokból (kalandozások) tartották fenn magukat, téli szállásterületüket a Pándzsa mentén alakították ki.


## A LETELEPEDÉS KÖVETKEZMÉNYEI



A kalandozások megszűntével **Taksony és Géza** fejedelem uralma alá került a győri vár és környéke. A nagy életmódváltás **(a legeltető állattartásról a földművelésre való áttérés)** **Géza és István** idején következett be, mivel a szabad legelők elfogytak és az éghajlat is szárazabbra fordult (aszályos korszak), ezzel együtt felbomlottak a nagycsaládok is. A téli és nyári szálláshely feladásával állandó lakóhelyek alakultak ki és idővel megnőtték a családok közti vagyoni különbségek.



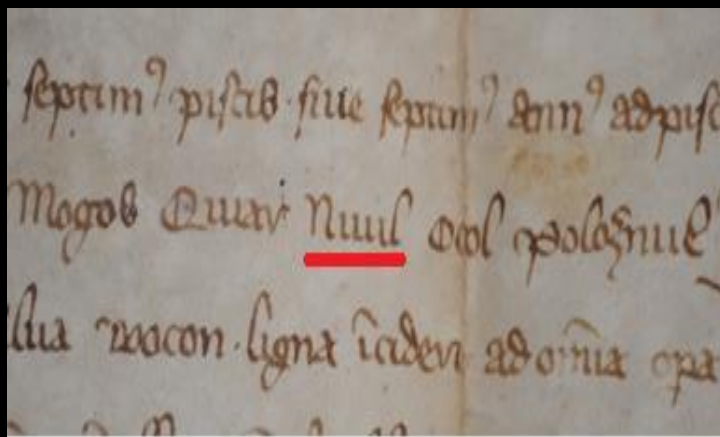
**1009-ben István király** itteni birtokai 1/3-át a győri várnak adta és így a vele együtt adott családok is szolgai alávetettségbe kerültek, vagyis **kezdt kialakulni a hűbéri rendszer**. A győri várispánságot szolgálókra is kiterjedt az alá- és fölérendeltségi kapcsolat és ezzel együtt **megjelent az adózás**. Bár István király már **veretett fémpénzt**, de annak használata még országosan nem volt elterjedve, ezért **az adót növényi és állati terményekben, termékekben rótták le**. Községünkben ez a legalacsonyabb dombokon (pl. az Öreg- és Kishegyben) termelt szőlő **borára**, illetve a hegyben folytatott vadászat eredményeként **vadhúsr**a (pl. nyúlhús) terjedhetett ki.



## A KÖZSÉG ELSŐ ÍRÁSOS EMLÍTÉSEI

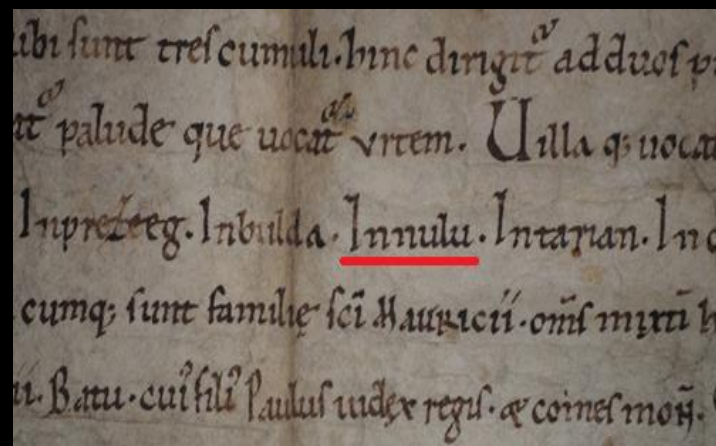
Szent Imre halála után (1031) **István király** a szerzetesrendek támogatása keretében előbb a **pannonhalmi bencések Szent Márton kolostorának** Nyúlon a Pándzsán túli részen juttatott területet, később pedig a **bakonybéli bencések Szent Móric kolostorának 1037-ben** a ma Nagynyúlnak nevezett részen **adományozott mintegy 200 hold (1,1 km<sup>2</sup>) földet**. Az erről szóló adománylevél viszont az István király halálát követő viszályok idején elveszett, ezért a bakonybéli bencések 1240 táján elkészítették az ezt pótló írást, amelyet IV. Béla hitelesített. Ebben azonban községünk neve már 13. századi írásforma szerinti **NUUL** formában szerepel. Falunk nevének legkorábbi írásmódja **Szent László király**nak **1086-ban** kelt okiratában található, amely a bakonybéliek birtokait sorolja fel. Itt településünket még ősi alakban **NULU** néven említik. Ezek lakóhelyünk első írásos emlékei.

Szent István a  
Képes Krónikában



Nyúl neve a Bakonybéli  
Apátság Alapítólevelében

Falunk említése a Bakonybéli  
Apátság birtokösszeírásában



Szent László herma (Győr)

# ŐSDOKUMENTUMAINK



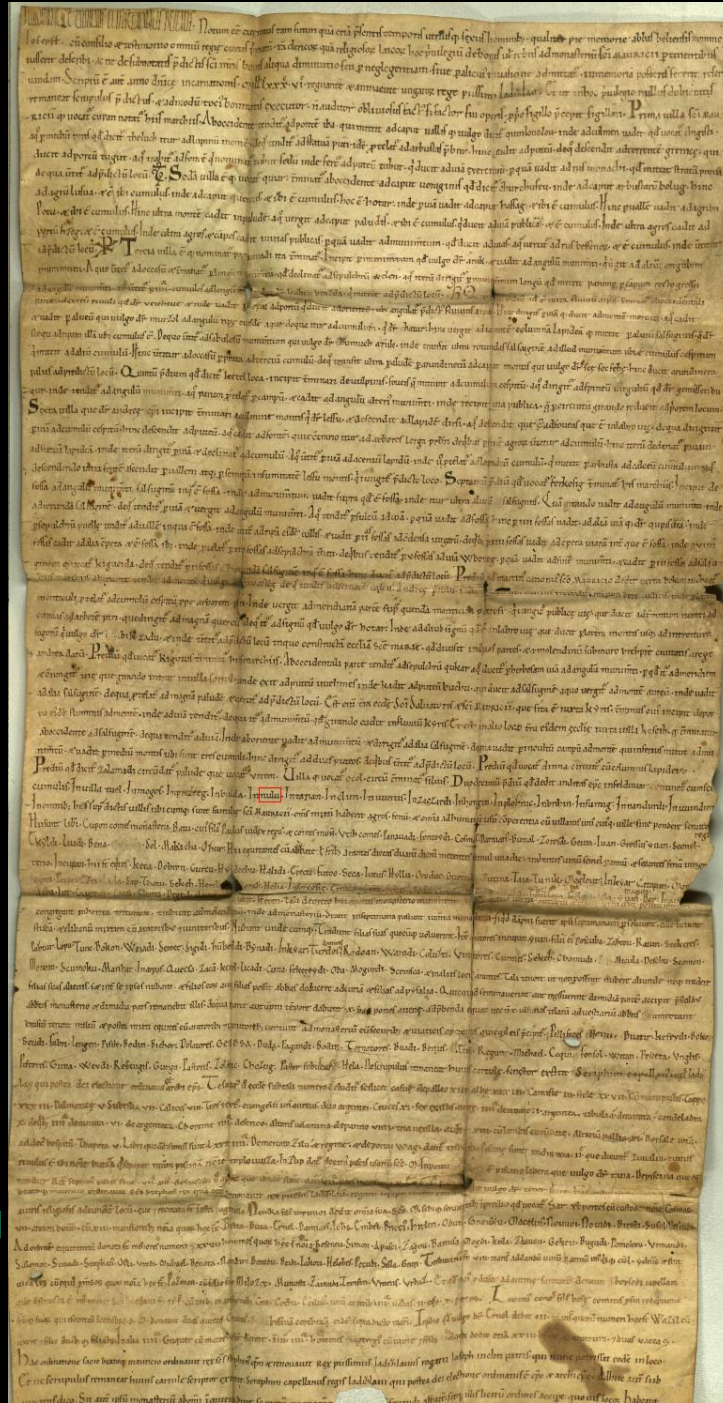
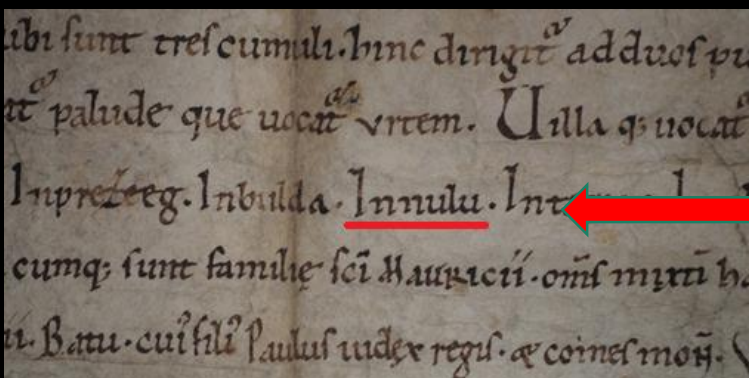
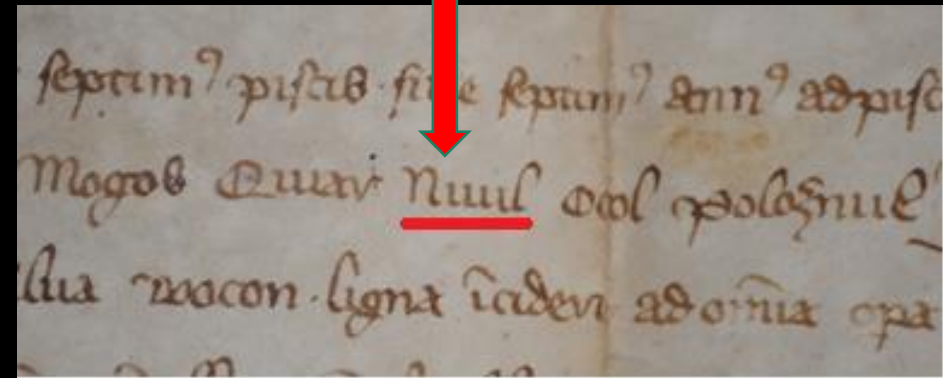
1037



1086

## A Bakonybéli Apátság birtokösszeírásában

### 1037-ben a Bakonybéli Apátság alapítólevelében

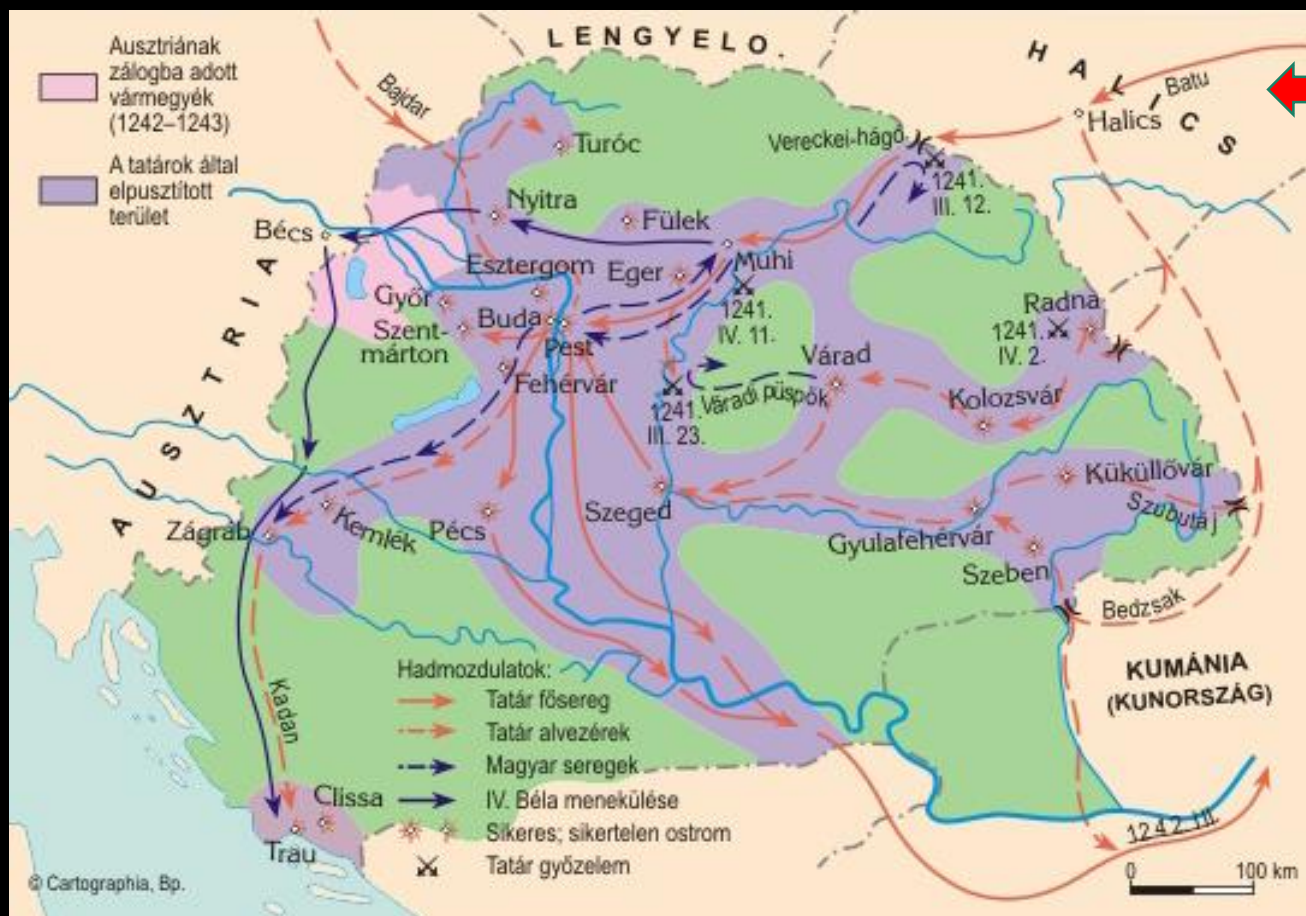


Részletesebb képet **Albeus összeírásából** a tatárjárást megelőző évekből nyerhetünk, amelyet IV. Béla rendelkezésére készített el. Felsorolásában községünket **NUL** néven említi, mint a Pannonhalmi Apátságához tartozó szőlőtermelő falvak egyikét. Földjeinek harmadát az apátság birtokolta. Az oklevél két településrészt sorol fel Nyúlon. Az egyikben 30 házat és 180 lakost tart nyilván, a másikban 10 házat 60 lakossal.



## A TATÁRJÁRÁS

**Batu kán serege** Pannonhalmát sem hagyta ki hódító útja során. Mivel 1242-ben a várat bevenni nem tudta, így **a környékén töltötte ki bosszúját**. Itt értesült arról, hogy Ogotáj nagykán meghalt, **ezután fordultak vissza a tatár seregek**. Az akkori apát a pápához intézett levelében így ír: „a tatárok pusztítása siralmas nyomokat hagyott a monostornak főleg dunántúli birtokain, melyek csaknem teljesen tönkrementek.” A tatárjárást követően a bakonybéli apátság 1283-ban Nyúl tényői határszélén népeinek védelmére várat építtetett (Várasnyúl).



## NYÚL KÖZSÉG EGYHÁZI BIRTOKOSAI

KÖZSÉGÜNK  
FÖLDBIRTOKOSAI



1848 előtt Nyúl úrbéres község volt.

**A Bakonybéli Apátság** 1037-es és 1086-os birtokfelsorolásában Nuul és Nulu néven említik a települést. Birtokaikat később a Győri Káptalan örökölte meg.


**A Pannonhalmi Apátságnak** 1237-től 1856-ig volt Nyúlon szőlője, mely után tizedet szedtek. A begyűjtött bort un. „dézsmapincékben” tárolták.

**A Turóczy Prépostság** (1252-1586) és a **Városlódi karthausiak** (1378-1554) a török időkben elpusztultak, eltörlésük után itteni földjük szabad nemesi birtok lett. A **Pápoci prépostság** (1365-1943) nyúli birtokait pedig a Győri püspökség kapta meg.

**A Győri Székeskáptalannak (Püspökség)** 1404-től volt itt szőlője, egykor ebből tartották fenn a győri Hédervári-kápolnát.

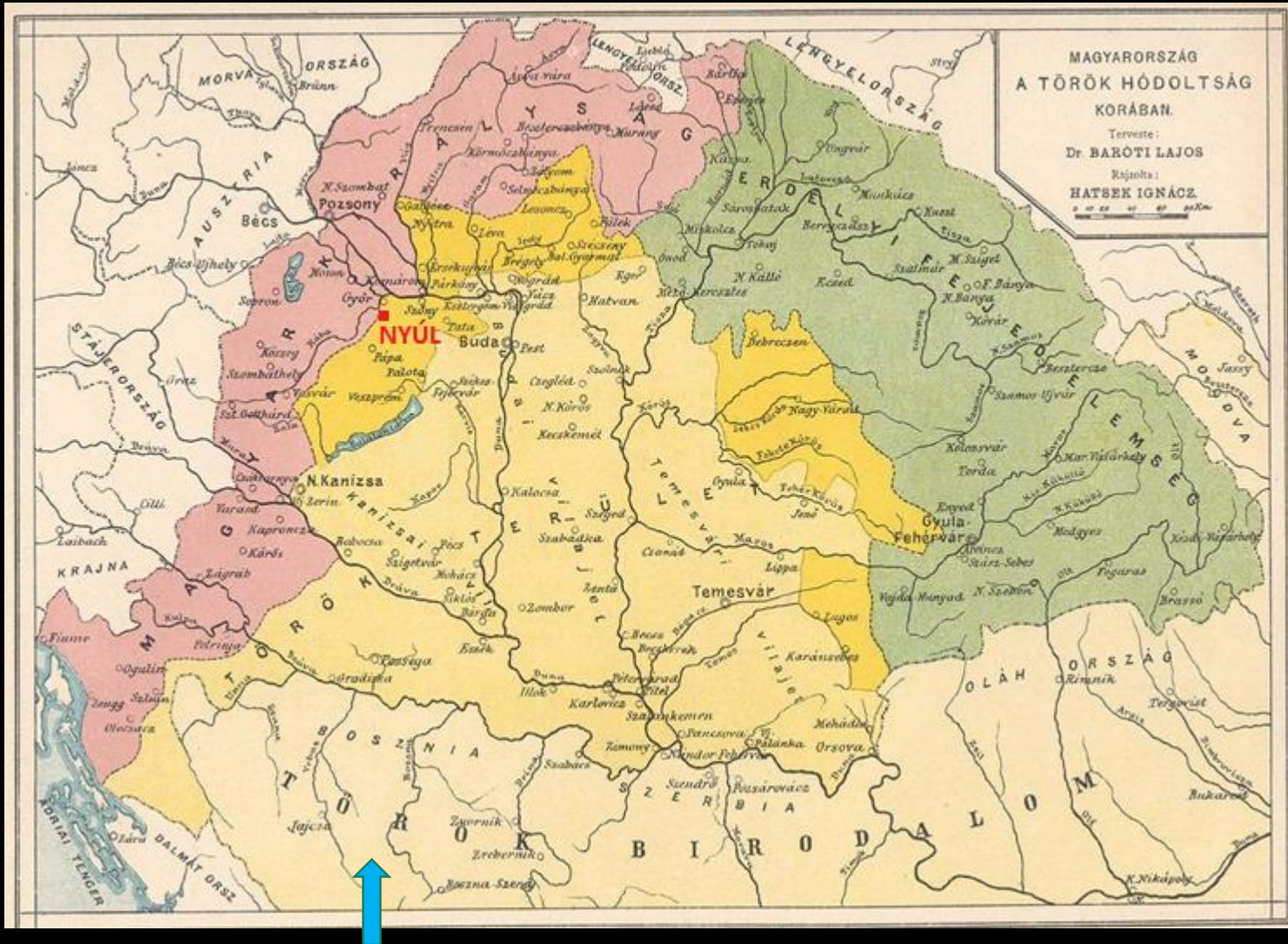


A Hédervári-kápolna (Győr)



Egykori dézsmapince a Szurdiknál

## A 140 ÉVES TÖRÖK MEGSZÁLLÁS



Településünk sokat szenvedett, mert Magyarország és a török hódoltság határán lévén gyakran mindkét ország beszedte tőle az adót!

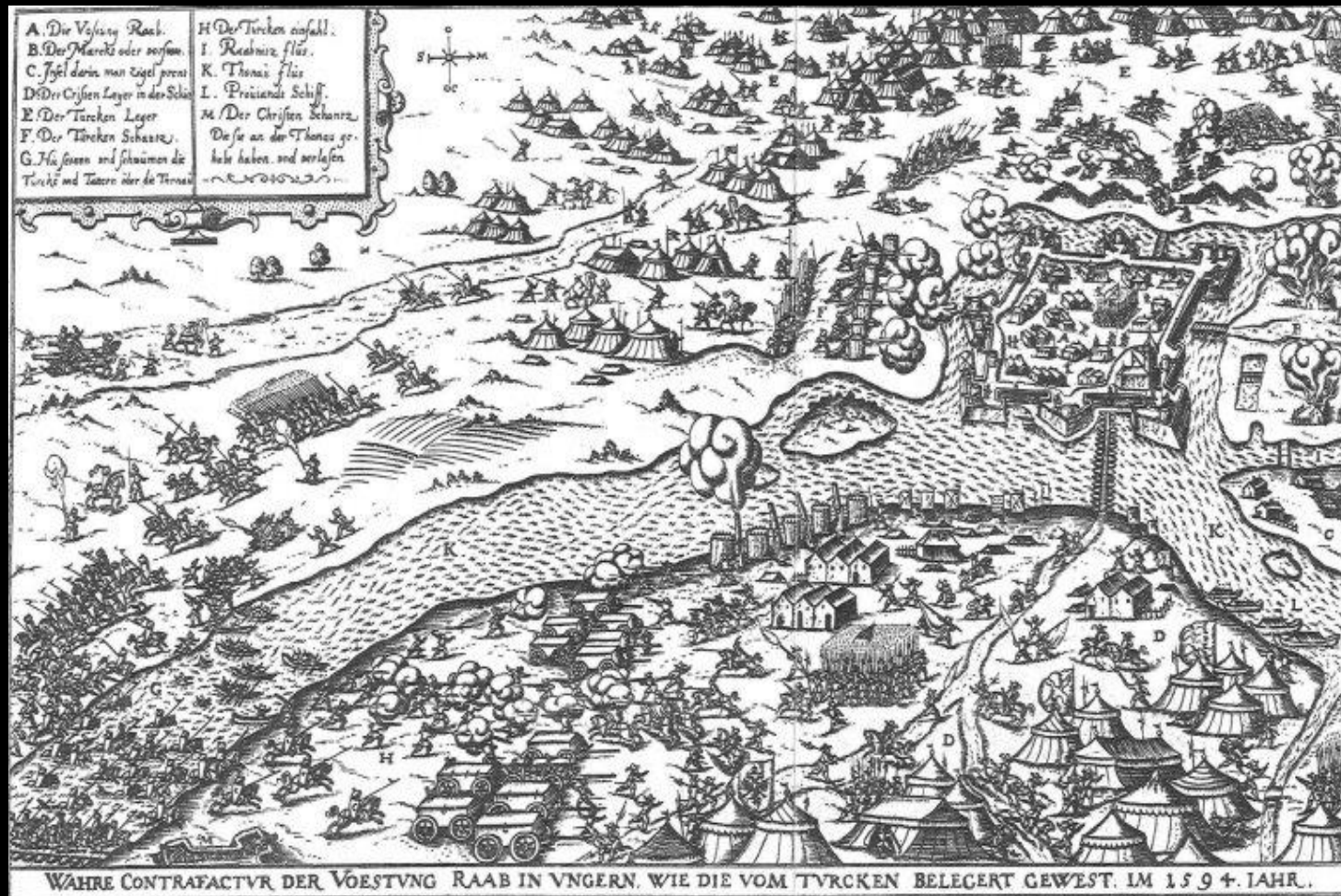
A török megszállás vidékünkön 140 évig tartott.

**1526-ban** a mohácsi csatavesztés során elesett **Paksi Balázs** győri püspök és főispán 200 főből álló bandériumával együtt, akiket a környékről toborzott. Ezután csakhamar megjelentek **Szulejmán lovashadai** és agyonpusztították, rabolták az egykori sokoróaljai járást, nem különben a megyének tőle ÉK-re eső területét egészen a Dunáig. **1529-ben Mohamed bég** 200 000-es sereggel Győr, majd annak eleste után Pannonhalma ellen vonult. A vár megadta magát, és ekkor teljesen kifosztották. Ferdinánd azonban mindkét várat hamarosan visszafoglalta. Pár évvel később Verancsics Antal írja feljegyzéseiben: „1531-ben a törökök a győri Szent Márton alól igen sok népet hajtottak el rabságba.”

## KÉTFELÉ ADÓZÁS

**1532-ben** a szultán hadai harmad ízben is országunkra törtek és Kőszeg sikertelen ostroma után közvetlenül a pannonhalmi vár ellen fordultak. **Bakits Pál** várkapitány azonban huszájaival megvédte az erősséget és súlyos csapásokat mért a visszavonuló török seregekre.

**1543-ban** Székesfehérvár elfoglalása után megyénk DK-i része, így Nyúl is török fennhatóság, a fehérvári szandzsákság alá került, ami azt jelentette, hogy **kétfelé kellett adózniuk**. Az országot megszálló portyázó törökök gyakran fosztogattak. 1532-ben és 1543-ban 80 ezres török had dúlja fel a megyét. 1549, 1566, 1569-73 is ilyen rajtaütésszerű betörések évei.



**A győri vár ostroma 1594-ben**

**1594 szept. 29-én,** Győr ostromakor a török egész seregével jelenik meg. Ekkor Szinan nagyvezír végigpusztítja a Sokoró menti falvakat. Mérhetetlen szenvedésről, esztelen gyilkolásról, rablásról, gyújtogatásról szólnak a korabeli történetek.

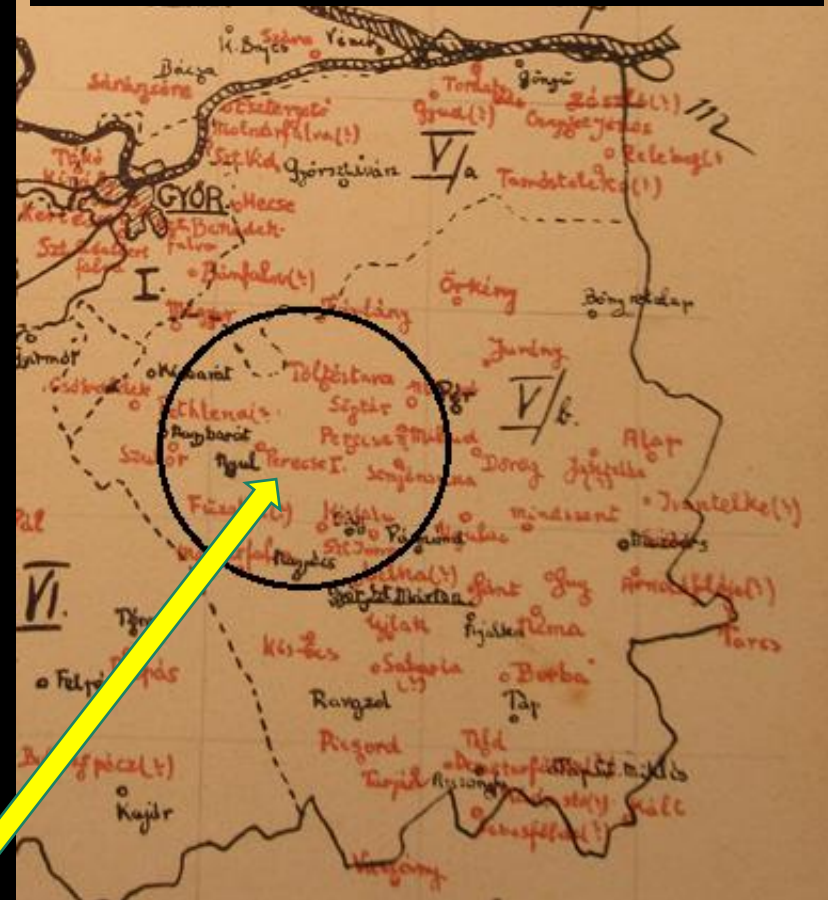
## NYÚL TÖRÖK URAI



Portyázó törökök

Mindhárom Nyúlnak külön török földesura volt, akik annyira zaklatták a lakosságot, hogy azok megszöktek, elhagyva falvaikat. Az elűzött lakosság csavargásra adta a fejét, egyesek hajdúként járták az országot. Nagynyúl török földesura ALI csausz, halála után veje IZLAN örökölte a birtokot. Kisnyúl török földesura HADI SAHAN, aki olyan kegyetlenül bánt a néppel, hogy a falu lakossága elszökdösött. Káptalannyúl török ura egy Budán élő török katona volt, aki viszont emberségesen bánt a népével. Halála után hétszer változott meg a földesurak személye, csakúgy mint Nyúlhegyen.

## A pusztai járás eltűnt falvai



Ebben az időben több település és vár is elpusztult környékünkön, mint például a Nyúllal ÉK-ről szomszédos **Perecse**, más néven **Szent Lőrinc**, amely a Pannonhalmi Apátságához tartozott és valamikor 1531 és 1591 között pusztította el a török, valószínűleg ugyanilyen sorsra jutott a Nyúl és Écs között fekvő **Fúzalja** is. **Szutor** Nagybarát és Nyúl közötti település volt, Győr város ostromakor pusztulhatott el, 1609-ben már nem említik. **Petkevár** pedig Nyúl és Nagyécs között fekvő kisebb erősség volt egy dombocska tetején, a XVI. századi török hadjáratok áldozata lett. Nem véletlen hát, hogy vidékünk **pusztai járásként** vonult be a magyar történelembe.





*A Mária-szobor talapzatán az 1686-os és 1701-es évszámmal*

## BETELEPÍTÉSEK

A legkritikusabb időszak 1550-től 1650-ig tartott, de Nyúlon már 1640 után van az egyes falvaknak bírója, 1676-tól pedig tanítója és jegyzője is. **Az elnéptelenedett vidékeken a lakosság pótlására megindult az új telepések verbuválása**, a megmaradt, elszegényedett jobbágyok terheit viszont előbb az apátság, később 1644-ben a káptalan is csökkenteni kényszerült. 1698-ban a 3 Nyúl falu összlakossága 431-et számlált. Fele nagynyúli, negyede-negyede pedig káptalan- és kisnyúli. A hegy népességét nem írták össze, mert a hegyben lakást ebben az időben még tiltották. A 431 lakóból 305 katolikus, 58 református és 68 evangélikus. Az 1600-as évek végére Nyúlon a kálvinista és evangélikus vallás visszaszorulóban volt, mert az egyházi földesurak katolikus hitűek.

**A török alóli felszabadulás emléke Nyúlon az 1696-os évszámot is viselő Mária-szobor**, melyet valószínűleg Esterházy Pál nádor felhívására állíttatott a család valamelyik tagja és **Bubnich Mátyás** győri kanonok.

Nyúlon az 1698-as egyházi leltár romos templomról számol be, amelyet aztán hamarosan újjáépítettek. Még nincs lelkipásztor, csak lelkipásztori kisértő, van viszont buzgó iskolamestere Nyúlnak, de akkor még nincs állandó temető, nyílt téren temetkeztek.



*A Szent Donát-kápolna kívülről*

## KURUCOK, LABANCOK



*és a kápolna belseje*

**1704-ben, a Rákóczi-szabadságharc idején a község a kurucok mellett állt.** Amikor a győri vár megerősítését elrendeli a császár, a nyúli jobbágyok nem voltak hajlandók elvégezni a robotot! A kuruc-labanc csatározások színterévé válik a terület. **Heister generális csapatai** a környező falvakkal együtt községünket sem kímélték, rác és német csapatok **rabolták ki a falut.**

**1710-ből** való a nyúlhegyi **Szent Donát- kápolna** szentély része , melyet **1830-ban** bővítettek kápolnává és **1901-ben** látták el harangtoronnyal.

**1711** tavaszán **pestisjárvány** tizedelte meg a lakosságot.

## A MÁRIA TERÉZIA KORABELI NYÚL

A szőlőhegyben külön földesúri rendszabás volt az irányadó. Az urasági szőlők az előhegy vonalában (Bent-Hématető-Gerha) helyezkedtek el, az erdő széli magaslatok (Kőhányás, Cseh-hegy, Cinege) szőlői pedig a jobbágyokéi. **Mária Terézia** **rendeletben szabályozta a jobbágyok terheit**, a robot nagyságát. Akkor már 5 dézsmapince szolgált az urasági bor fogadására. (Cseh-hegy, Sárkánylik, Vaskapu, Egese, Bent)



Nyúl  
1784-es  
térképe

**A török kivonulása után a betelepítések hatására hatalmas népmozgás indult el a lakatlanná vált területek benépesítésére.**


1718-tól vezeték Nyúlon a születési anyakönyveket, míg a házasságiakat 1746-tól. Főleg bevándorlásból községünk lakossága 1748-ról 1786-ra (Mária Terézia uralkodása alatt) **846-ról 2476-főre gyarapodott!!!**

1739-ben **pestisjárvány**, 1763. június 27-én **földrengés** pusztított Nyúlon.



KISNYÚL

Kisnyúl,



NAGYNYÚL

Nagynyúl



KÁPTALANNYÚL

és Káptalannyúl pecsétje

# TEPLOSÉPÍTÉS



Templomunk 1774-78 között épült



Mária  
Terézia  
ajándékai  
1777



1743-ban Győr szabad királyi városi rangot kapott Mária Teréziától, 1777-ben pedig Szombathelyen új püspökséget hozott létre, ekkor adta oda a veszprémi püspökség nyúli birtokrészeit az újonnan alakuló szombathelyi egyházmegye papnevelő intézetének, így 1777-től Kis- és Nagynyúl kegyura a Szombathelyi Papnövelde, Káptalannyúlé pedig a Győri Káptalan lett.

1774-78 között épült Nyúl temploma, mely É-D irányba tájolt, 35 m magas tornyú barokk épület. (Terveit valószínűleg Hefele Menyhért készítette) Fritsch A. Ferenc magyaróvári építőmester volt a kivitelező. Az építéshez a pénzt a királyi udvari kamara biztosította. A felszentelésre 1777-ben Mária Terézia Kornberger Mátyás püspököt küldte el, aki az új templom számára magával hozta a királynő ajándékait: Krisztus keresztjének darabkát ereklyetartóba zárva, (amit a császárnő XIII. Kelemen pápától kapott 1763-ban) és egy 1750-ből való szép barokk kelyhet.

# DORFMEISTER NYÚLI MUNKÁI



Szily János Szombathely első püspöke (templomunk akkori kegyura) kérte fel **Dorfmeister Istvánt**, korának 2. leghíresebb hazai festőjét, a templom képeinek elkészítésére. Az oltárképek 1785 telén, a mintegy 200 m<sup>2</sup>-nyi felületet kitevő **freskók** pedig 1786 áprilisától június elejéig készültek el. A főoltár 2,5x5 méteres képe az ó- és újszövetség főbb személyeinek ábrázolásával a **Mindenszentek (1)** „bemutatására” vállalkozik, a mellékoltár képe pedig **Krisztust ábrázolja a keresztfán (2)**. A főoltár fölötti freskón **Szent István első vértanú megdicsőülése**, a mennyezeti képen pedig **Szűz Mária megkoronázása (3)** látható. A sekrestye felőli oldalon **Szent Norbert látomása**, (4) a vele szembeni oldalon pedig **Szent Norbert diadalának (5)** 5,5x 2,5 méteres freskója díszíti a templomot. A főoltárt és a szószéket (6) viszont mai tudásunk szerint Hefele Menyhért tervezte.



Dorfmeister István alkotásai a nyúli templomban




# A KISMEGYERI CSATA

**1809. június 14-én zajlott le a kismegyeri csata** mely után, itt a nyúli pincékben tartották fogva a gráci honvédő katonákat, akik a kismegyeri majorságot védték. akiket a franciák azokat a grazi katonákat (112-en voltak), akiket a kismegyeri majorság elleni támadás során foglyul ejtettek. A biztos haláltól csak egy bátor helybeli nő mentette meg őket, aki helyismeretét felhasználva kiszökött az őrizetből és értesítette a magyar hadvezetést, ők aztán sikeres diplomáciával közbelépve még éppen időben megghiúsították a kivégzést. Végül egy évnyi franciaországi hadifogság után jutottak haza e katonák Grazba.

Az 1809. június 14-én vívott győri csata után itt tartották fogva a gráci honvédő katonákat, akik a kismegyeri majorságot védték.

Nach der Schlacht bei Raab, am 14. Juni 1809, wurden hier die Grazer Landwehr-Soldaten, die Verteidiger des Meiereihofes von Kismegyér, gefangen gehalten.

*A foglyok emléktáblája Nyúlon*

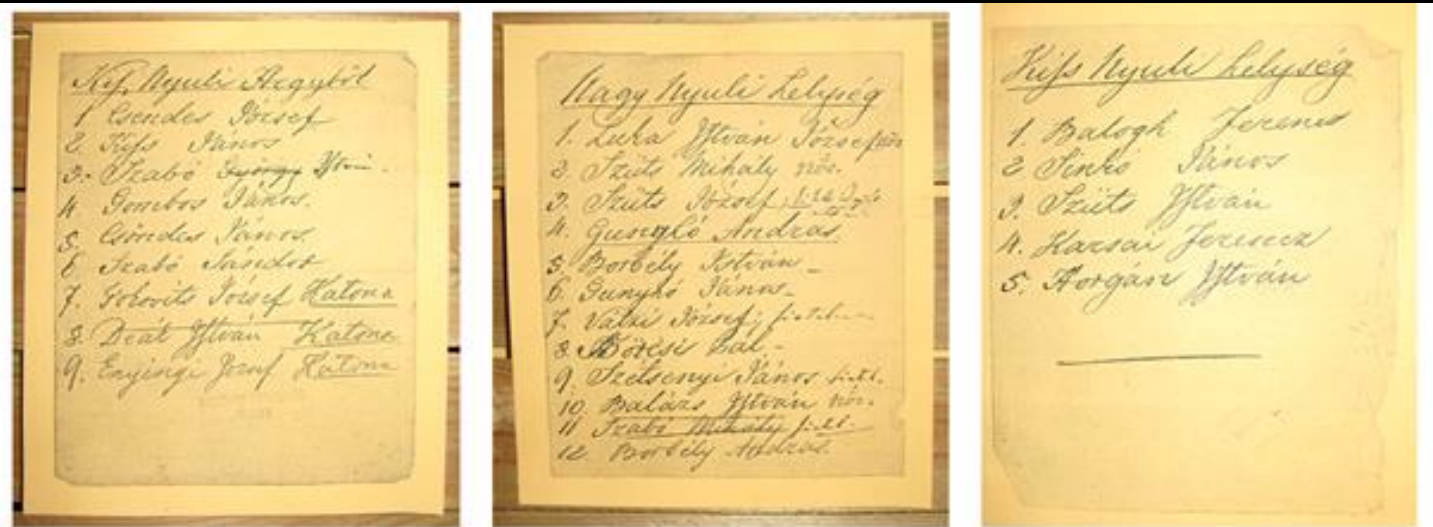


*A csata korabeli ábrázolása*

*A csata emlékműve*



# AZ 1848-49-ES FORRADALOM ÉS SZABADSÁGHARC



1848-BAN A NEMZETI ŐRSEREGBE ÖNKÉNT JELENTKEZŐ NYÚLIAK TOBORZÓLISTÁI

Nyúl elődfalvai az 1840-es térképen

**1848. október 21-én Kossuth** Győrben toborzó beszédet mondott. Ennek hatására **Nyúlon is megalakult az Őrsereg**. Kisnyúlhegyből 9-en, Kinyúlról 5-en, Nagynyúlról pedig 12-en léptek be az őrseregbe. A szabadságharcosok közt voltak nyúli katonák is, akik kiegyenesített kaszákkal harcoltak. Patai György és Németh András kitüntetést is kapott és élete végéig 5 korona havipénzt. **1848.szept 30-án Jellasics** seregének gyászos Bécs felé vonulását a lakosság a hegyből nézte végig. Mednyánszki Sándor népfölkelő vezér Győr környékén toborzott és a Bakonyból kimentve támadta a császári seregeket.

**1856. okt. 20-án a nyúliak szülőiket 38 000 pengőforintért örökváltság keretében megvették,** ezzel megszűnt a jobbágyrendszer. (20 év alatt kellett törleszteni.)



1

XVIII. sz. vége



1854

2

# KERESZT ÉS SZOBOR ÁLLÍTÁSOK AZ ELSŐ VILÁGHÁBORÚ ELŐTT



1868

3



1879

4



1879

5



6

1884

- 1=Vörös kereszt
- 2=Nagynyúli k.
- 3=Kisnyúli k.
- 4=Temetői k.
- 5=Kápolna  
melletti kereszt
- 6=Templom előtti  
kereszt
- 7=Rajos-kereszt
- 8=Szent János-  
szobor



1901

7



1909

8



*Az épületet övező „püspökszőlő”  
volt az utolsó egyházi birtok Nyúlon.*



*„ÖrvendjeteK mindig az Úrban”  
hirdeti az 1876-ban épült  
ház homlokfelirata*

## **AZ EGYKORI PÜSPÖKI NYARALÓ**



Szőlővesszőt ugyan Rákos szolgáltatt,  
Téglát ez új házhoz a kis Pinnyéd adoll,  
Bor-sajlól is hoztak himodi erdőről.  
De a termést várjuk Isten kegyelmétől.  
1880.



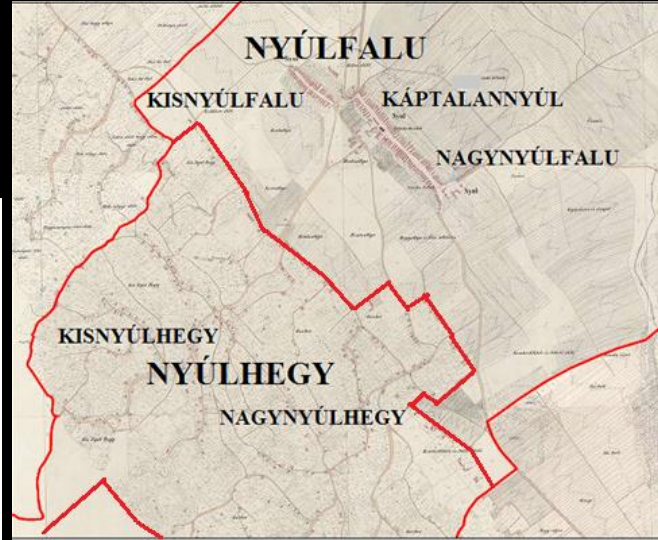
Gombai ZALKA JÁNOS.  
Győri püspök.  
rendeletére.  
1896.

*Az épület 1880-ban készült faprése ma a községháza előtti teret díszíti*

# ÖTŐL KETTŐ (AZ ELSŐ FALUEGYESÍTÉS)

## A KÖZSÉG FEJLŐDÉSE

KISNYÚLFALU	}	1884	NYÚLFALU
NAGYNYÚLFALU			
KÁPTALANNYÚL			
KISNYÚLHEGY	}	1884	NYÚLHEGY
NAGYNYÚLHEGY			

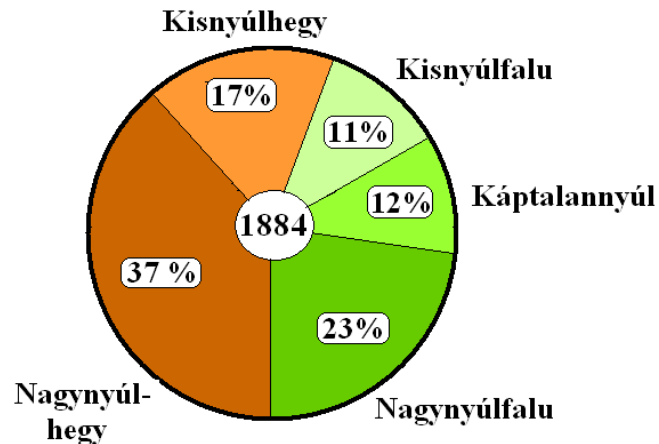


A község 1880-ban készült térképe



**1884. október 19-én egyesítették  
Nagy-, Kis- és Káptalannyúlt Nyúfaluvá,  
valamint Nagy- és Kisnyúlhegyet Nyúlhegyé.**

NYÚL KÖZSÉG  
TELEPÜLÉSRÉSZEINEK NÉPESSÉGARÁNYA  
AZ 1884-ES EGYESÍTÉSKOR



**Nyúlfalu  
és  
Nyúlhegy  
pecsétje**

Nyúlfalu pecsétje 1908



GyMSMGyL

Nyúlhegy pecsétje 1908



GyMSMGyL



## FILOXÉRAPUSZTÍTÁS, KIVÁNDORLÁS

**1889-ben érte el községünket a filoxéravész. A szőlők gyökerén élősködő rovar a szőlőterület 50-70%-a pusztult el pár év alatt.**

1860-70 között

303,8 hektár Nyúl szőlőterülete

1920-30 között

146 hektár,

1930-ban

134 hektár.

A filoxéra rovar

kénegező



Az 1856-ban az örökváltsággal megszerzett szőlők tulajdonosai tehát nem sokáig élvezhették a tulajdonukba került birtokok hasznát. A filoxéravész fő bevételi forrásától fosztotta meg a 3 évvel korábban egyesült Nyúlhegy lakosságát, mert a szőlők 91,5 %-a Nyúlhegy birtokában volt. A gondokat az is tetézte, hogy **Nyúlhegy lakossága meghaladta Nyúlfaluét, miközben területe csak negyede volt amannak.** A gyorsan szaporodó lakosság (8-10 gyerek volt családonként) egyik évről a másikra válságos helyzetbe került. Kényszermegoldásként ekkor **sokan költöztek partlakásokba.** A falusinál amúgy is kisebb birtokok gyorsan tovább aprózódtak, ami kevéske maradt, azt meg a filoxéra tette tönkre. A nyomorból akkor még csak egyetlen kiút kínálkozott: minél előbb kivándorolni! 1900 és 1910 között **közel 400-an vándoroltak ki Nyúlról Amerikába.** A kivándorlás 1891-ben kezdődött, 1907-ben tetőzött és az I. világháború végéig tartott.

Partlakás a Madarász utcában



Róm. kath. Szt. István elemi iskola

## ISKOLAÉPÍTÉSEK



1967-ben szűnt meg a hegybeli iskola.

**1878-ban katolikus népiskola** épült a Petőfi utcában urasági épületek átalakításával. Két tágas tanterem volt benne tanítói lakásokkal. Az egyház építtette.



**1896-ban** épült fel az új **hegybeli iskola** állami kölcsönből, amit 25 év alatt kellett törleszteni. Iskolára a **magas népszaporodás miatt volt szükség.** Két tantermes volt szolgálati lakásokkal.

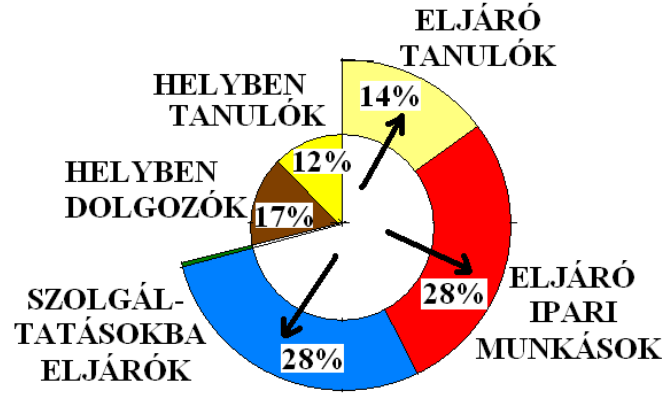
**1904-ben** állami pénzből megépült az alsó-hémai **(albeli) iskola.** Két tantermes volt és szolgálati lakások is tartoztak hozzá.



1967-ben szűnt meg az albeli iskola is.

# AZ INGÁZÓ ÉLETFORMA KIALAKULÁSA

A HELYBEN DOLGOZÓK ÉS TANULÓK ÉS AZ ELJÁRÓK ARÁNYA NYÚLON 2001-BEN



A Győr-Veszprém vasútvonal 1896-ban épült



A Magyar Vagon és Gépgyár 1896


A népességrobbanás és a filoxéravész együttes hatása, akárcsak a honfoglalás utáni időkben a földművelésre áttéréskor, most megint **élelmódváltásra kényszerítette** Nyúl község (főleg a Hegy) lakosságát. De, ahogy 1000 éve a kalandozások is csak ideiglenes pótmegoldásnak bizonyultak, most a kivándorlás is azzá vált.

A végső megoldást **Győr iparosodásának** beindulása jelentette, amely aztán fokozatosan képes volt gyári munkásként befogadni a mezőgazdaságból kiszorult hegybeliek százait. Ehhez nagy mértékben járult hozzá a **közlekedés fejlődése** is pl. a **Győr- Veszprém vasútvonal megépítése**, ekkor született meg az un. „**bejáró**”, vagy **ingázó életforma**, amely máig meghatározó maradt.

Back Hermann Hengermalom	1845
Győri Gyufagyár	1867
Győri Szeszgyár	1884
Magyar Waggon és Gépgyár Rt.	1896
Textilművek Rt.	1900
Koestlin és Társa kekszgyár kkt.	1900 (6-800 munkás)
Richads Finomposztógyár	1908 (500 munkás)
Lenfonó és Szövő RT.	1911 (450-500 munkás)
Győri faipari és faértékesítő Rt.	1916 (300 munkás)




*A gyilkos kereszt,  
amelyről  
Domonkos István is írt*



**DOMONKOS ISTVÁN**  
plébános, író  
(1862-1923)

## **DOMONKOS ISTVÁN ÉS NYÚL KAPCSOLATA**

Domonkos István 1905-től 1923-ig volt Nyúlon plébános. Mintegy 20 könyve jelent meg, melyekben a szegények és öregek egy-egy jellegzetes képviselőjének sorsát, életét örökítette meg. Történeteinek központja a sok baj, csapás, szenvedés (filoxéravész, kivándorlás, világháború). Szívesen használt népnyelvi fordulatokat. Szinte egész Európát beutazta.



*Domonkos István két könyve*



*A Domonkos-villa,  
mai nevén Róka-ház*

# AZ ELSŐ VILÁGHÁBORÚ

1914-18-ban az első világháborúban Nyulfa 300 katonát adott, ebből 45 halt meg, Nyúlhegy 400 katonát állított ki, közülük 70-en haltak hősi halált.

(A templom előtti emléktáblára viszont 126 hős nevet írták fel.)

1916. július 28-án háborús célra elvittek 3 harangot. Ezek súlya: 271, 107 és 5 kg. 1532 koronát fizetettek érte.




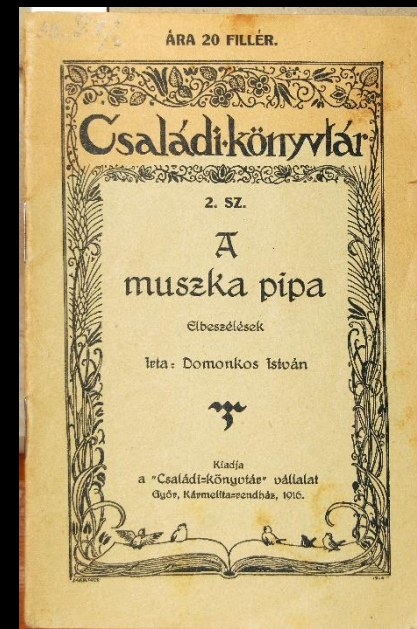
A háborúból épségben hazatért Makra Lajos fogadalmi keresztje

Domonkos István két háborús témájú könyve



Az első világháborús hősök emlékhelye

1919-ben, a román megszállás alatt a győri ágyúgyár ágyúit Nyúlra rejtegették, de árulás miatt a románok megtalálták és emiatt a nyúliak sokat szenvedtek a megszállóktól.



# A HUSZAS ÉVEK



*A harangokat Seltenhofer F. soproni gyárában öntötték*

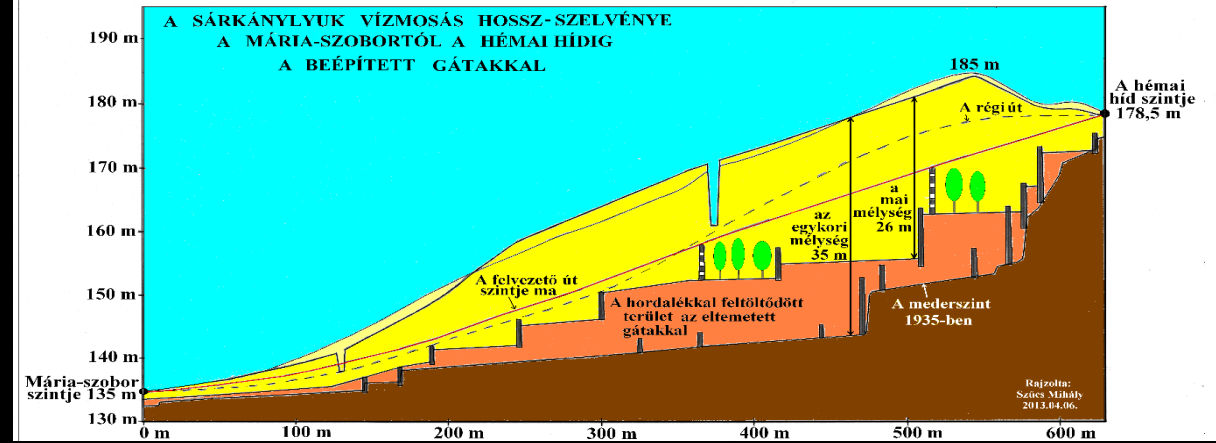


1= Salamon-kereszt  
2= Ács-kereszt  
3= Kalmár-kereszt  
4= Községháza  
5= Horváth Radó  
Illés akkori  
jegyző

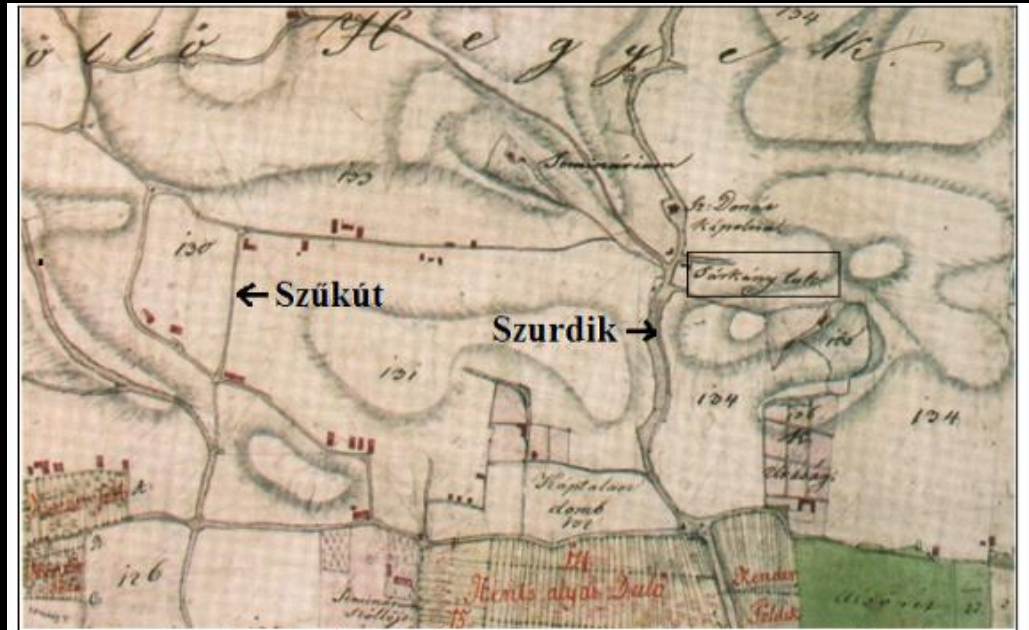


1925-ben avatták fel a **kulturházat**, helyén eredetileg majorsági épület volt, 1935-től mozi is működött benne.

# A SZURDIK GÁTRENDSZERÉNEK KIALAKÍTÁSA 1935-BEN



← A Szurdik a gátépítések előtt és után



A SZURDIK ÉS A SZŰKÚT ÁBRÁZOLÁSA AZ 1840-ES TÉRKÉPEN

**1935-ben kezdődött el a Szurdik gátrendszerének kiépítése.**

Április elejétől szeptember végéig elkészült 13 gát, 6 híd és vízvezető árkok a kivezető szakaszon. Az építkezéseknél váltakozó létszámban 30-105 fő dolgozott, főleg nyúliak. Zömmel államsegélyből épült. 72500 pengőbe került, amelyből 40 000 pengő volt az anyagdíj és 32500 pengő a munkadíj. (Eredetileg 113000 pengőre tervezték a munkákat.) A kisebb munkák 1936 tavaszán fejeződtek be.

8. kép. A IX., X., XI. sz. gátak képe a jobbpartról nézve.

## A NEGYVENES ÉVEK ELEJE



LÁSZLÓ JÁNOS  
plébános  
1923-1955



1942-ben épült a **Vasútállomás** Nyúlon.

1942 őszén Kisnyúlon hatalmas **tűzvész** pusztított.

1942-1943-ban László János plébánossága idején történt  
a **plébánia átépítése.**



## A MÁSODIK FALUEGYESÍTÉS, ÉS A HEGY LASSÚ SORVADÁSA



**1940. június 13-án egyesült Nyúlfalu és Nyúlhegy, mert az új lakótelepek a települést kezdték összeforrasztani.** Nyúlhegy lakói egyre nagyobb számban váltak vonaton bejáróvá. Hogy az állomástól távoli hegyi utcákból az ingázást lerövidítsék mindinkább kezdtek az állomáshoz közelebbi területen telket vásárolni és ott házat építeni. **A Hegy lakossága így egyre fogyott és a Hegy és a Falu között új lakótelepek kezdek kialakulni.** (Vasút sor, Szent Imre-telep) Mindinkább összeforrt a Falu a Heggyel. A bejárás napi érintkezést jelentett a városi életformával, mely először a népviselet elhagyását eredményezte, de a népszokások (betlehemezés, stb.) bár egyre fogyatkozva, de még tovább éltek.

*A Szent Imre-telep (Dózsa-telep),*



*a Hunyadi-telep,*

*és a Vasútsor egy mai légi felvételen*

1930-ban Nyúlhegyben lakott még a község népességének 57,7 %-a,, míg Nyúlfaluban csak 42,3 % a élt!

**1930-tól 1949-ig a népességszám a háború miatt alig változott:**

1930-ban: 3438 (hegy+falu)

1941-ben: 3487 fő

1949-ben: 3426 fő volt

Nyúl község lakossága!

# A MÁSODIK VILÁGHÁBORÚ

1944. novemberének első vasárnapján két JAK-1 típusú orosz repülőgép barbár légitámadást hajtott végre egy Écs és Nyúl között mozgó vonat ellen. 18-an haltak meg, és sokan megsebesültek.

Az emlékmű 1991-ben készült el.

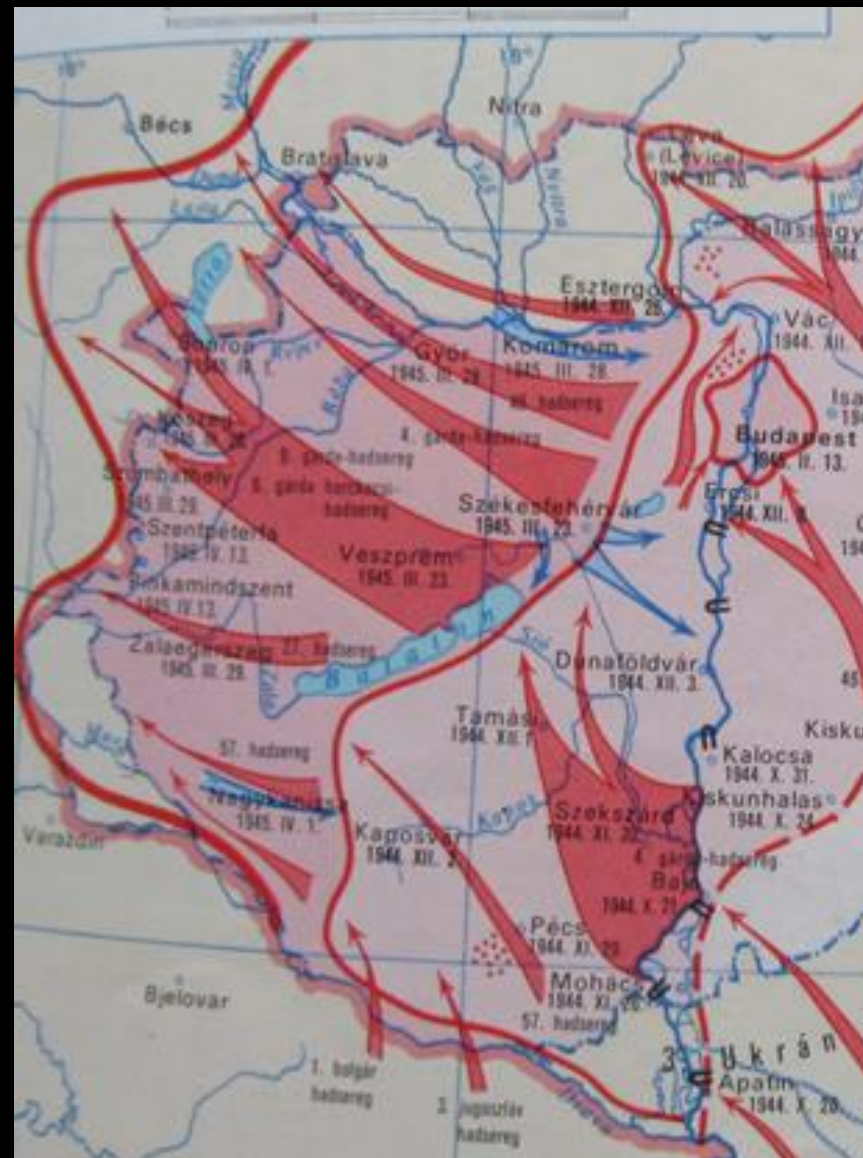


1939-45

A 2. világháborúban közel százan estek el, de csak 88 név van feltüntetve az emlékoszlopon. A németek foglyokat hajtva vonultak vissza falunkon, köztük volt Radnóti Miklós is.



1945 március 27-28-án vonult át a front Nyúlon. Az oroszok Ság felől jöttek és sok állatot hajtottak el.



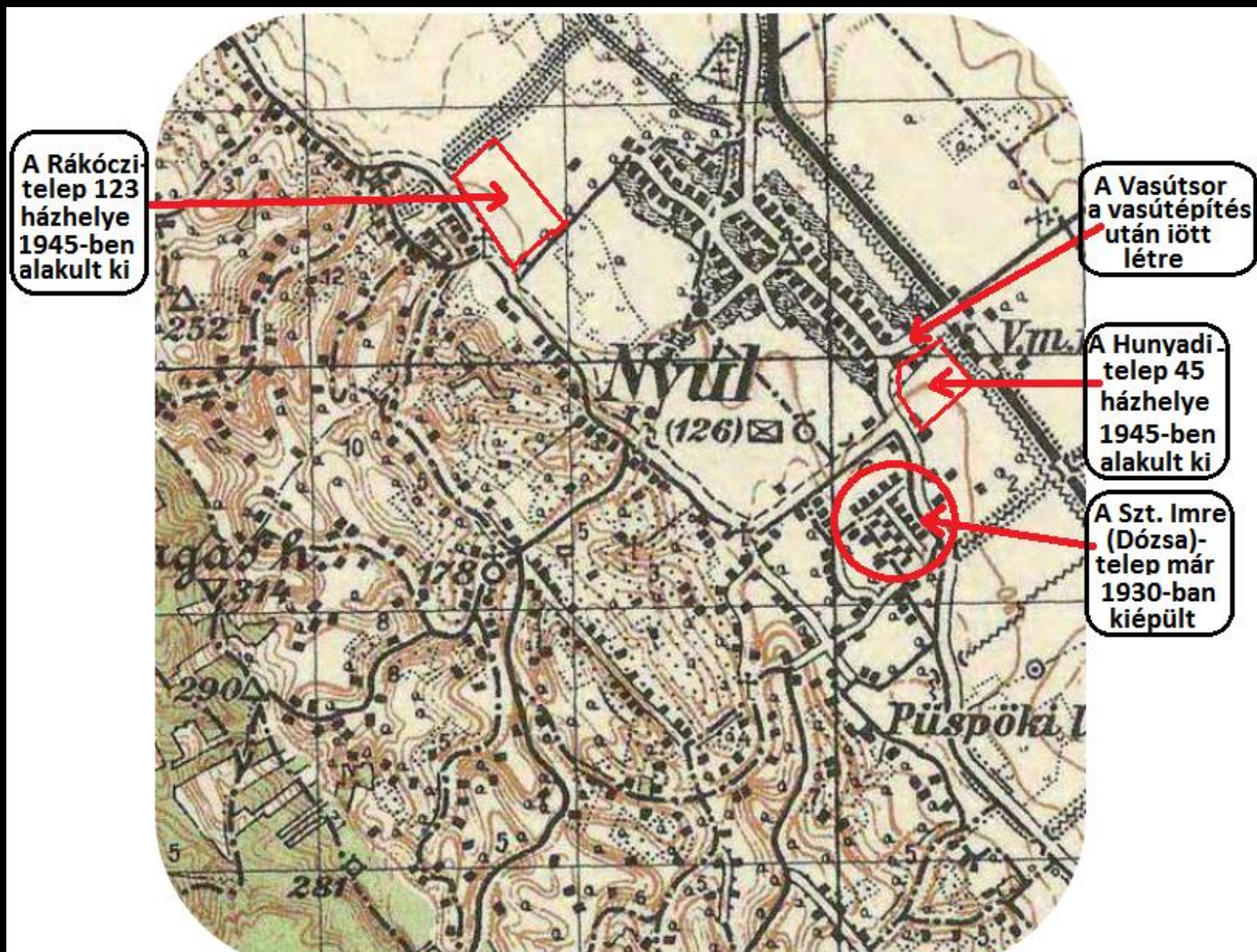
## A FÖLDOSZTÁS ÉS

Az orosz csapatok távozása után **földosztásra került sor**. A Prépostság, a Szombathelyi Papnevelde és a Székeskáptalan földjeit mérték szét. ( 452 család kapott 539 hold =310 hektár földet.) A földosztó bizottság elnöke Eszényi Márton volt. A Rákos-dűlőben levő 11 holdas Markovszky-kertből lett a **Hunyadi-telep 45 házhelye**, a Győrújbarát szélén elterülő Paptag kiosztásából jött létre a **Rákóczi-telep 123 házhelye**.

1948-ban kezdték a villany bevezetését a faluban, 1956-tavasán pedig a hegyben is, de a befejezése a hegyben 1960-ra maradt.

1956. október 23-án a helybeliek a tanácsházából kiszórták az őket terhelő iratokat.

## KÉT ÚJ LAKÓTELEP KIALAKULÁSA



*Az 1941-es térképen még a Rákóczi- és Hunyadi-telep nincs rajta!*

## MI LETT AZ EGYHÁZI BIRTOKOK SORSA?

**A Veszprémi Püspökség** a Győri Káptalantól szerzett nyúli földjeit Mária Terézia 1777-ben adta át a

**Szombathelyi Papnöveldének**, aki így az új nyúli templom kegyura lett. Szili János szombathelyi püspök, az új kegyúr festette ki aztán Dorfmeister Istvánal a nyúli templom szentélyét 1786-ban!

A Papnövelde 260 hold szántójának 1917-től az 1945-ös földosztásig Markovszky Ernő volt a bérlője.

**A Győri Székeskáptalannak** Bakonybélről örökölt földjeiket a Veszprémi püspökségnek kellett tovább adniuk. 130 holdas tüzesteleki szántójukat 1945-ben felosztották, csak a püspöki nyaraló körüli incsői 20 holdas szőlőjüket (Püspökszőlő) tarthatták meg. Amikor 2007-ben ezt az épülettel együtt eladták, megszűnt az utolsó egyházi kézen levő birtok is a községben!



*Az egykori püspökszőlő a püspöki nyaralóval*





A Nyúli Mezőgazdasági Szövetkezet ma 750 hektáron gazdálkodik

1951-ben alakult meg az első TSZCS, 1952-ben pedig az Új élet TSZCS, 1959-ben erőszakkal hozták létre az Új Élet TSZ-t.



2004-2008 között a Mezőgazdasági Szövetkezetben **7 terménytároló** épült 20 ezer tonna befogadó térrel. (Azóta már 10 tárolójuk van.)




Az egykori TSZ major területén 2006-ban Tóth Lajos és Fidél vállalkozók tejtermelő gazdasága kapott helyet.

## AZ EGYKORI TSZ ÉS MAI UTÓDAI

## A SZURDIK „MEGSZELIDÍTÉSE”

1959 nyarán a  
heves esőzés  
következtében  
2 gát átaszakadt  
a Szurdikban.  
1960-ban és  
1980-ban  
gátépítések és  
partfal erősítési  
munkák folytak  
az óriás-  
vízmosásban.




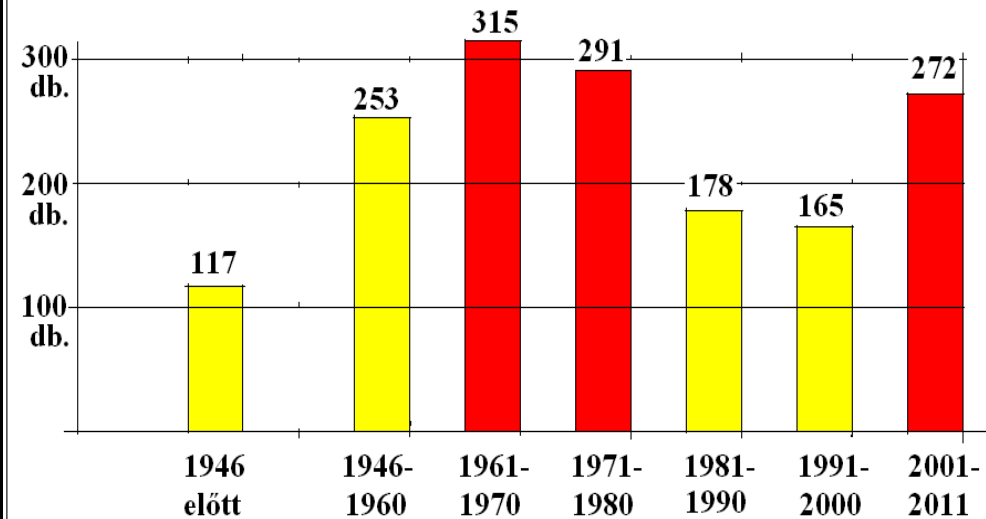


## A MÁLNAKORSZAK

1960 és 1980  
között az úgynevezett  
"málna korszakban"  
600 új ház épült,  
a lakások fele.  
Akkoriban 1300  
bejáró dolgozó volt.

A HÁZAK KORA NYÚL KÖZSÉGBEN 2011-BEN

### MÁLNA KORSZAK



*Az új utcák összeforrasztották a falut a hegyel.*



*A Szabadság utca a 60-as években*

# AZ ÓVODA BŐVÜLŐ VÁNDORLÁSA, BÖLCSŐDEÉPÍTÉS



Nyúlon **1965-ben** nyílt meg az **első óvoda**, mely kezdetben több épületben kapott helyet, míg végre



**2005. aug.25-én** az **Aranykapu óvoda** új épületbe költözhetett.

**2011-ben** adták át a **Nyuszi bölcsődét**.

# ISKOLAÉPÍTÉS



**1971. szept. 1-én** adták át az **új iskolát.**

**1983-ban** készült el a **tornaterem.**

**2006-ban** új szárnyal bővítették az épületet (informatika, nyelvi labor, teleház)

A községi **KÖNYVTÁR** 1968. nov. 24-én nyílt meg, de aztán 1990-ben bezárták. Jelenleg a sportpálya melletti régi óvoda épületében kapott helyet. A 2002-ben alapított **teleház** is később ide költözött.



**2011-ben** került sor az iskola **akadálymentesítésére, 2016-ban felújítására.**



Szuchentrunk  
Mihály

## AZ ESPERES ÚR MUNKÁSSÁGA

Az esperes úr 1973-tól 1992-ig szolgált Nyúlon.

1978-81 között az ő plébánossága idején a liturgikus reform követelményeinek megfelelően **átrendezték a szentélyt**. Elbontották az áldoztató rácsot, **kifestették az egész templomot**, a freskókról lefejtették a korábban ráhordott réteget. **Samodai József új stációképeket készített**. Új gyóntatószékek került elhelyezésre a hajó két oldalán. Injekciós technika alkalmazásával **egy időre sikerült a falak nedvesedését megállítani**. Kicserélték a vakolatot, a lábazatot műkölapokkal vették körül, tetőjavítást végeztek, és bádogra cserélték a toronysisak borítóját. A falu közepén **a vörös csillagot márványkeresztre cserélte**.





## SPORTÉLET

1967-ben épült fel a **sporttelep**, ahol sakk, foci és tekecsapat működött.



2012. dec. 14-én **műfüves sportpályát** avattak Nyúlon.

1986-ban a sportpálya mellett új kétsávos **tekepályát**, nyolc lőállásos légpuska **lőteret** és amatőr rádiós forgalmazó szobát adtak át.



# ANDRÁS ATYA NYÚLI TEVÉKENYSÉGE



**Bausz András atya**  
**1992 óta nyúli**  
**plébános.** Nevéhez  
fűződik a **templom**  
(2004-7), és a  
**kápolna** (2007-9)  
teljes külső és belső  
felújítása, de a  
**keresztek, szobrok**  
állapotjavítása, ill.  
cseréje is (2007-14).



# GYARAPODÓ EGYHÁZI ÉRTÉKEK

A templom  
stációképeit  
Samodai József  
készítette  
1980-ban

1= *Vörös kereszt*  
2= *Gerhai kereszt*  
3= *Hideglelős kereszt*

A NYÚLI  
TEMLOM  
STÁCIÓ-  
KÉPEI



A 80 éves régi  
orgonát a  
meglevő sípanyag  
felhasználásával  
2006-ban  
kibővítve  
építették újjá

E keresztnek csak  
felújítási évét ismerjük!





## A NYÚLI PÉNZINTÉZET FEJLŐDÉSE

1912-ben Domonkos István plébános javaslatára **Hangya Fogyasztási és Értékesítési Szövetkezet** hoztak létre.

1958-ban **Takarékszövetkezet** alakult. Először a Czimer-féle házban volt, innen 1963-ben a Vasút sorra költözött (felvásárló helyére), onnan pedig 1967-ben a Gunyhó-féle házba (Kossuth u.), aztán pedig 1982-ben a mai óvoda helyére ment át. 1987-ben Győrben is nyitott irodát.

2005-ben az óvoda építésekor (közvetlenül mellette) új otthont kapott, a **Nyúl és Vidéke Takarékszövetkezet** működött benne, jelenleg zárva tartják.



# MEGÚJULT EGÉSZSÉGÜGYI ÉS SZOCIÁLIS LÉTESÍTMÉNYEK



**1962-ben** gyógyszerár létesül a Kossuth u. Szabadság u. sarkán. Később, 1982-ben készült el a gyógyszerár új épülete, amely ma közösségi ház.

**2012-ben** a régivel szemben a gyógyszerár felújított épületbe költözött, régi helyét **civil szervezetek** kapták meg.

**2018. július 6-án** befejeződött a Faluháznál az **orvosi rendelők** felújítása.



**2004-ben** nyílt meg a **Márton Lakóotthon**



## KÖZLEKEDÉSÜNK FEJLŐDÉSE

**1954-ben** készült el a falut a hegygel összekötő köves út, de ugyanakkor útépitési munkák folytak a Szurdikban is.



**2011-ben** fejeződött be a **Szurdik partfalának kikövezése** és a **felvezető út szélesítése, feljavítása.**



**2010-ben** történt a **buszvárók** és a **buszmegállók kiépítése**



**2018. április 15-én** elkészült az **ipari elkerülő út.**



**2012** karácsonya előtt **benzinkút** nyílt a temetői körforgalomnál.



**2012-ben** a temető és a falu között **körforgalomi csomópont** épült.



## MEGSZÉPÜLT A FALUKÖZPONT (2012)



**1991.** március 2-án avatták fel a **faluházat**, felújítására pedig **2018-ban** került sor (**Orvosi rendelők**).



**2005.** aug.25-én az **Aranykapu óvoda** új épületével egy időben, vele összeépülve **étterem** is **nyílt** főleg az iskolások számára.



Millenniumi kereszt szentelése  
2000-ben a Szent István téren



2007. május 17. **Történelmi Emlékoszlop**ot avatott a Polgári Kör melybe a magyar történelem sorsfordító eseményeinek évszámait vésték. Alapkövén **Wittner Mária** halálra ítélt szabadságharcostól idézett szöveg olvasható: „Az igazságot nem lehet felakasztani, mert az igazság a lelkünkben él.”



**TÖRTÉNELMI EMLÉKHELYEINK**  
2003. szeptemberében emléktáblával jelöltük meg a kismegyeri csatában a franciák által ejtett grazi hadifoglyok megmenekülésének helyét.



2011.VI.3-án történt a Polgári Kör által kialakított **Trianon Emlékhely** felszentelése.



Az 1991-ben felépült **Hidrostal kft.** Szivattyúkat állít elő, 2013-ban új üzemcsarnokkal bővült, ma 97 főt foglalkoztat.

2003-ban alapították a **Pulai Fémforgácsoló Gépműhelyt.**



## IPAROSODIK A KÖZSÉG



2004-ben települt Nyúlra a **Hefter Hungary Kft.** gépgyár, mely 65 embernek ad munkát.



2014 januárjában kezdte meg működését a **KSH Rugógyár Bt.** 73 személynek nyújt megélhetést.



2000-ben települt Nyúlra a Hungaplan Kft ponyvagyára



A Kő-Dekor 2002 Kőipari Bt. 15 munkást foglalkoztat.

## **SZAPORODÓ VÁLLALKOZÁSOK**



Pannon-Targ Kft. 2003-ban létesült, 8-an dolgoznak itt.



A Mobil-Mix Betonüzem Nyúli Telepe

## TEMETŐI VÁLTOZÁSOK



Az esperes úr **1991-ben új ravatalozót** építtetett, az új **Szent Mihály lélekharang** csak **2016-ban** került fel a tornyába.

**2011-ben új készült a régi temetői kereszt helyébe.** A feszület bal oldalán márványból faragott könyvben olvasható a nyúli temetőben nyugvó papok és nyúli születésű szerzetes nővérek neve.

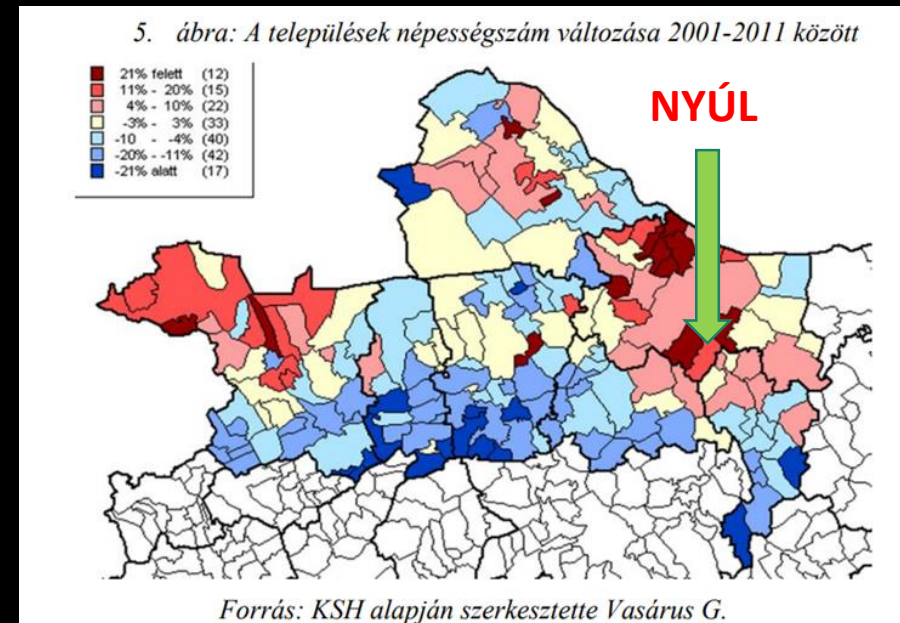
Először **2003-ban**, majd **2025-ben** került sor a nyúli **temető térképes digitális felmérésére**, melyet fényképfelvételekkel is kiegészítettek. **2025-ben** Horváth Norbert nyúli vállalkozó anyagi támogatásával felújítták a temetőkaput és a falu felőli oldalon **új temetői parkolót** alakítottak ki.

# KIVÁNDORLÁS GYŐRBŐL, A HEGY ÚJRA BENÉPESÜLÉSE

ÉV	NÉPESSÉGSZÁM	IDŐSZAK	VÁLTOZÁS % -BAN	IRÁNYZAT
1970	3631	1960-1970	+0,01%	STAGNÁLÁS
1980	3617	1970-1980	-0,04%	NÉPESSÉG FOGYÁS!!!
1990	3469	1980-1990	-0,42%	
2001	3771	1990-2001	+0,76%	BEVÁNDORLÁS
2011	4188	2001-2011	+1,05%	
2015	4307	2011-2015	+0,7%	
2017	4385	2015-2017	+0,9%	
2018	4425	2017-2018	+0,91%	

A község népessége  
1990 óta a  
**bevándorlás miatt  
növekszik.**

A betelepülők vagy  
a főút közelségét  
keresik (Széchenyi  
utca környéke) vagy  
a hegyi rész egész-



## SZÉCHENYI UTCA



ségesebb környezetű,  
panorámás, növénytermesz-  
tésre is alkalmas helyeit  
választják, ezért **a hegy  
lakossága újra növekedésnek  
indult. Nyúl Győr pihenő és  
üdülő övezeti szerepét látja el.**  
A hegyben megsokasodtak a  
hétvégi házak és a nyaralók.



# SZŐLŐTERMESZTÉS ÉS BORÁSZAT



A „Sárkánylik” pince




A Hangyál  
Borászat



A Szemsnyei Borászat



A Soós  
Borászat



A Szél  
Fiai  
Fogadó

## NÖVEKVŐ VENDÉGLÁTÁS



A Madarász  
Vendégház



A Platán Panzió



A Hangyál  
Vendégház



Tűzoltó Egyesület  
1899



Nyúl Labdarúgó Sport Klub 1952



Nefelejs Nyugdíjas Egyesület 1984

**EGYESÜLETEK, CIVIL SZERVEZETEK**



Galambász Egyesület 1995



Polgárőrség 1997



Borbarát Dalkör 1997

# EGYESÜLETEK, CIVIL SZERVEZETEK



Mazsorett csoport 1997



Nyúli Polgári Kör 2002



Nyúli Karitász Szervezet 2008



Baba-Mama Klub 2009



Falukórus 2010



Települési Értéktár Bizottság 2013



A Szent István tér  
a falu központja



A Nefelejcs tér a buszfordulónál

## MEGSZÉPÜLT TEREK

2012-ben nyílt  
játszótér a  
Petőfi u. végén



1992-ben Szuchentrunk esperes új márványkeresztet emeltetett a  
vöröscsillag helyére az egykori Takács Vendéglő melletti tér közepén.

# AZ INFRASTRUKTÚRA ÉS A SZOLGÁLTATÁSOK FEJLŐDÉSE

- 1948-ban** kezdték a **villany bevezetését** a faluban, 1956-tavasán pedig a hegyben is, de a befejezése a hegyben 1960-ra maradt.
- 1979** november 20-án alakult meg a **Vízmű társulat** 1050 fővel, 16 km vezetékhozzal.
- 1980-ban új posta** épült a plébánia egykori kertjének a területén.
- 1980-ban** adták át a **tűzoltó szertár** épületét.
- 1989.** május 31-én hirdették meg a **vezetékes telefont** 400 vonal kiépítésével.
- 1992-93-ban** történt a **gázellátás megszervezése**. A bekötések: 1995-ben történtek.
- 1993-ban új telefonos fogadóállomás** létesül, azaz + 400-al bővül az 1989-es!
- 1993** szeptember 21-én **szennyvízcsatorna társulat** alakult.
- 2005-ben** az iskola épületében **Teleház** nyílt, amely azóta a könyvtárba költözött.






Fedett pihenőhely

# IDEGENFORGALMI FEJLESZTÉSEK NYÚLON

Idegenforgalmi útikalauz

Új kilátó a Lila-hegyen

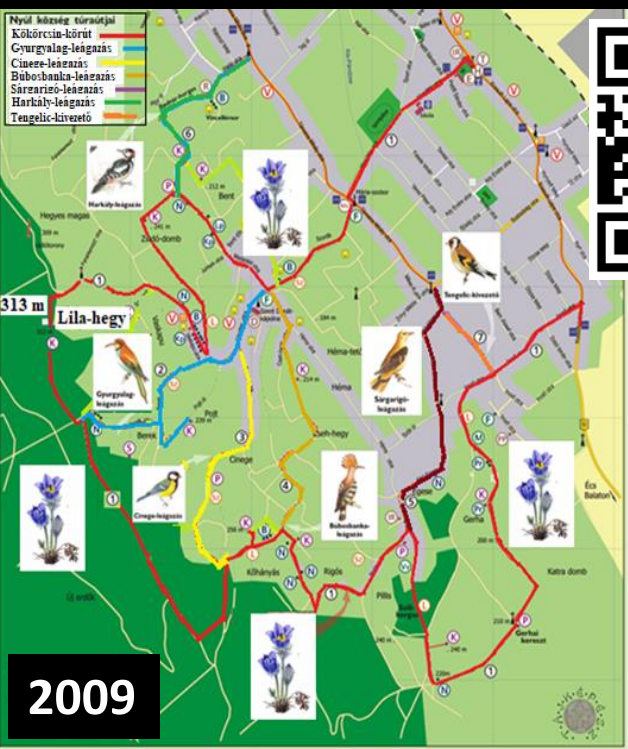


2014

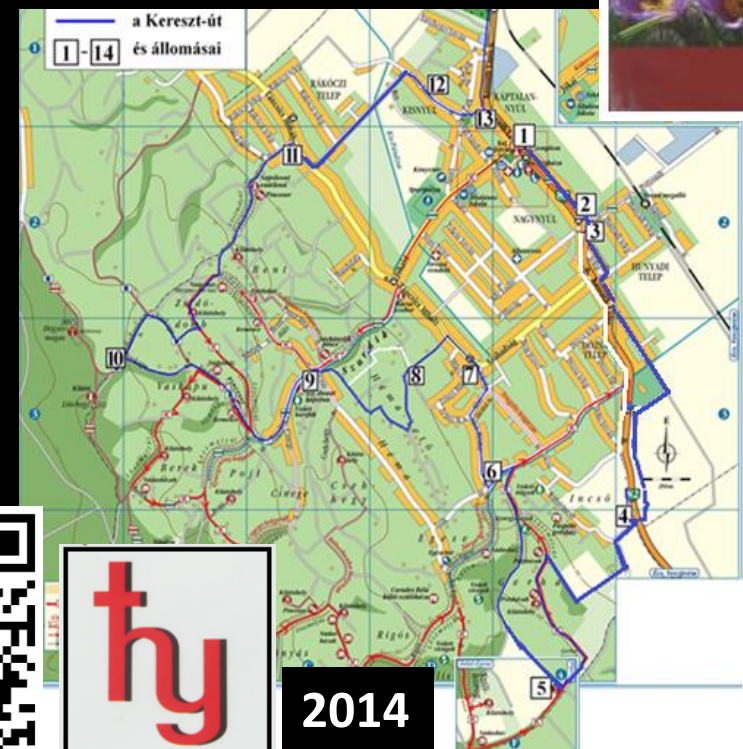


2018

## NYÚL KÖZSÉG SAJÁT TÚRAÚTJAI KÖKÖRC SIN KÖRŰT



2009



2014



2022

Elkészült a Győr-Pannonhalma kerékpárút

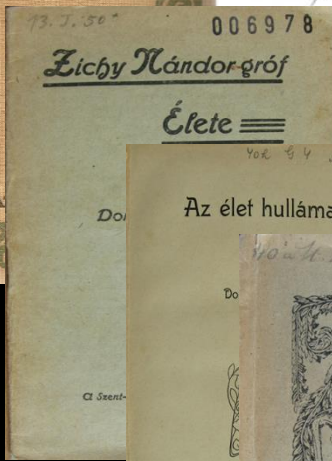
# IRODALMI HAGYATÉKUNK








**Domonkos István**  
1862-1923



*Domonkos István plébános*



**plébános,  
író**





**Dr. Csendes Béla**  
1921-1996




*Dr. Csendes Béla*







**könyvtáros,  
költő**



**Dr. Ábrahám Imre**  
1929-2018



**nyelvjáraskutató,  
helytörténész,  
karvezető**





*Előbb absztrakt  
expresszionista,  
majd szürrealista  
képeiről lett ismert  
Ny-Európában  
és Amerikában.  
A fantasztikus  
festészet nagy-  
mestere volt.*

**SZABÓ JÓZSEF**  
1925-2010



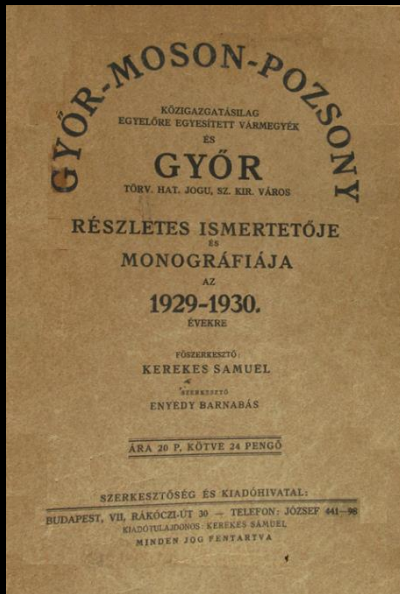
## A DISSZIDENS NYÚLI FESTŐ ÉS SZOBRÁSZ



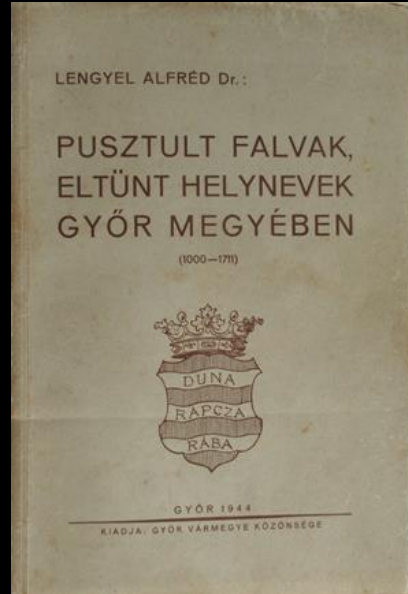
# FORRÁSMUNKÁK



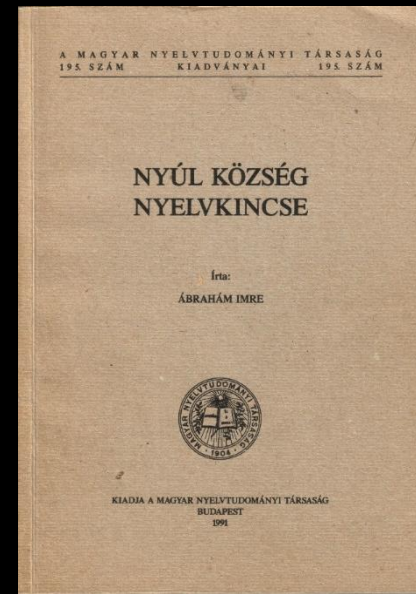
1874




1931




1944




1991



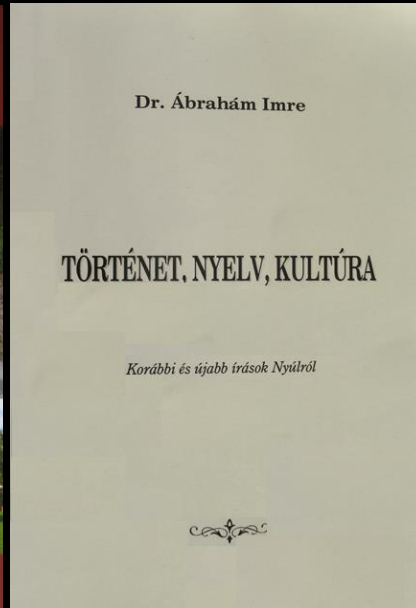
2011



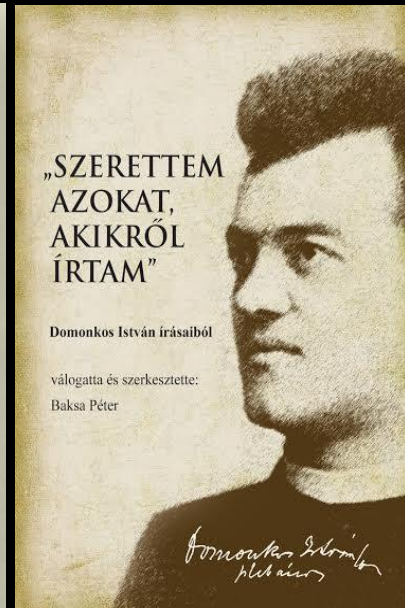
2012




2014




2015



2015



2020



2021



2024

## *Az én falum*

*(Nyúl község bemutatása)*

1.  
*Pannónia oly szép tája,  
Ahol sok-sok éve lakom,  
Összeér itt a Kisalföld  
A Sokorói és a Bakony.*
2.  
*A halomsor három ujja  
Északnyugat felé mutat,  
Erre fut a Pándzsa patak  
S a Győr felé menő utak.*
3.  
*Győr és Pannonhalma között,  
Hol a dombsor legmagasabb,  
Ott búvik meg az én falum,  
Szent Pál-domb s a Lila alatt.*
4.  
*A hajdani Pannón-tenger  
Homokkövet hagyott hátra,  
S rá a jégkor szálló pora  
Löszlepelként hullt a tájra.*

5.  
*Itt a forrás s patak kevés,  
Annál több a szurdok, árok,  
A csapadékvíz kivájta  
Eróziós vízmosások.*
6.  
*A legnagyobb épp a Szurdik,  
Átvágva a Héma-tetőt  
A víz útját gátak állják,  
Már nem oly vad, mint azelőtt!*
7.  
*Alsó végén egy szobor áll,  
Több mint három század éve,  
A mi falunk úgy vigyáz rá,  
Mint Mária gyermekére.*
8.  
*Felső végén a Sárkánylik,  
Messze tátog pinceszája,  
Több száz éve mélyítették  
A Szurdik nagy partfalába.*
9.  
*A völgyekbe löszmélyutak,  
Jobbra-balra pincesorok,  
Itt érik a hordók kincse,  
Híresek a nyúli borok!*

10.  
*A szőlőt már ezer éve  
Termeszti itt a lakosság,  
Az egyháztól adta vissza  
Egykoron az örökváltság.*
11.  
*Szent Donát a szőlőhegyünk  
Pártfogója, védőszentje,  
Kápolnájánál a mise  
Búcsúünnep fönn a hegybe`.*
12.  
*A halmokon mindenfelé  
Elterjedt a szőlő ma már,  
S lassan-lassan egyre feljebb  
Tolódott az erdőhatár.*
13.  
*A természet gyöngyeiből  
Nálunk sok-sok érték ragyog,  
Dombtetőkön kökörösín él,  
Löszfalakban gyurgyalagok.*
14.  
*Ezer éves az én falum,  
Írás őrzi ősi nevét:  
NULU, NUUL alakokban,  
NYÚL-ként ejti ma a beszéd*

15.  
*Történelme nem volt nyugodt,  
Háborgatta tatár, török,  
Sok volt a nép szenvedése,  
Zaklatása két vár között.*
16.  
*Feldúlták a labancok is,  
Felégette egykor Heister,  
Napóleon idejében  
Börtön lett egy pincerendszer.*
17.  
*Lenn a síkon van a Falu,  
Mely a hegy lábáig felnyúl,  
Régen három község volt ez:  
Káptalan- meg Nagy- és Kisnyúl.*
18.  
*Templomunkat , itt úgy mondják,  
A császárnő építtette,  
Mert egy hintó balesetkor  
Az ég őt itt megmentette.*
19.  
*Hefele tervét dicséri  
E szép barokk istenháza,  
S szentélyének festménye mind  
Dorfmeister alkotása.*

20.  
*Hősöket is adott falunk,  
Ha támadták az országot,  
Negyvennyolc s két világegés  
Sok nyúlból szedett vámot.*

21.  
*S mikor meg a szőlő pusztult,  
(Filoxéra tette tönkre),  
Sok-sok nyúli útnak indult  
S kivándorolt mindörökre!*

22.  
*S aki maradt, mit tehetett,  
Felszívták a győri gyárak,  
A bejáró ingázó lett,  
Reggel-este jött a járat!*

23.  
*Málházás is folyt húsz évig  
Még a gyári munka mellett,  
Hatszáz újház-építőnek  
Hozva többlet jövedelmet.*

24.  
*A falunkban sok új utca  
Telepedett a síkságra,  
Hogy a vasút és a közút  
Közelségét kihasználja!*

25.  
*Több új telep jött így létre  
A Hegy és a Falu között,  
S míg a Falu gyarapodott,  
A Hegy népe leköltözött.*

26.  
*Megfogytak a nádas házak  
Elárvult sok szőlőtőke,  
Mert a hegyi öregek mind  
Elmentek ... a temetőbe...*

27.  
*Turistahad jött helyettük,  
Hétfvégén a hegyet járva,  
Többben bele is szerettek  
E gyönyörű Pannon-tájba.*

28.  
*A Lila-hegy kilátója  
Messze néző képet kínál  
A Kárpátok meg az Alpok  
Szélén fut a látóhatár.*

29.  
*Új feladat vár a Hegyre:  
Fogadni a pihenőket,  
Minden évszak lehetőség,  
Szeretettel várjuk őket!*

30.  
*Tavasszal itt ibolyázhat,  
Nyáron hegyi túra várja,  
Ősszel meg a szüret csábít,  
Télen a lesikló pálya!*

31.  
*A városban csendre vágyva  
A nyugalom lett az érték,  
Emeleti lakásukat  
Bizony sokan felcserélték.*

32.  
*Mára így a helyzet fordult,  
Sokan vettek hegyi telket,  
Benépesültek a porták,  
S gazdára leltek a kertek.*

33.  
*Az új népvándorlás miatt  
A Hegy lassan meg is telik,  
S bizony, ma már védeni kell  
A múlt becses értékeit!*

34.  
*Mozgásban van a lakosság,  
Van kit a sors űz távolba,  
S elszármazva nevéssé lesz,  
Falunkat jó hírbe hozva.*

35.  
*Festőművész, olimpikon,  
Költő, író is van közte,  
S Kossuth-díjas feltaláló,  
Kiket Nyúl szült, rájuk büszke.*

36.  
*Aki itt él, nem csalódik,  
Nyúl egy nyugodt, békés sziget,  
Óvjuk, védjük értékeit,  
S így fennmarad mindenkinek!*

37..  
*Pannónia legszebb tája,  
Ahol sok-sok éve lakom,  
Nyúl községhez húz a szívem,  
Itt szeretek élni nagyon!*

*Szűcs Mihály*

*Nyúl, 2025.12.01..*

An aerial drone photograph of a village, likely in Hungary, showing a mix of residential buildings with red-tiled roofs, green fields, and a prominent church with a white facade and a red roof. The village is surrounded by rolling green hills and fields, extending to a distant horizon under a clear blue sky. The text 'A KÖZSÉG LÁTKÉPE DRÓNFELVÉTELEN' is overlaid in the bottom right corner in yellow.

**A KÖZSÉG LÁTKÉPE  
DRÓNFELVÉTELEN**

KÖSZÖNI

MEGTISZTELŐ FIGYELMÜKET

AZ ÖSSZEÁLLÍTÁS KÉSZÍTŐJE:



Zsuzs Mihály

Az anyaggyűjtés lezárva:  
Nyúl, 2025. december 1-én